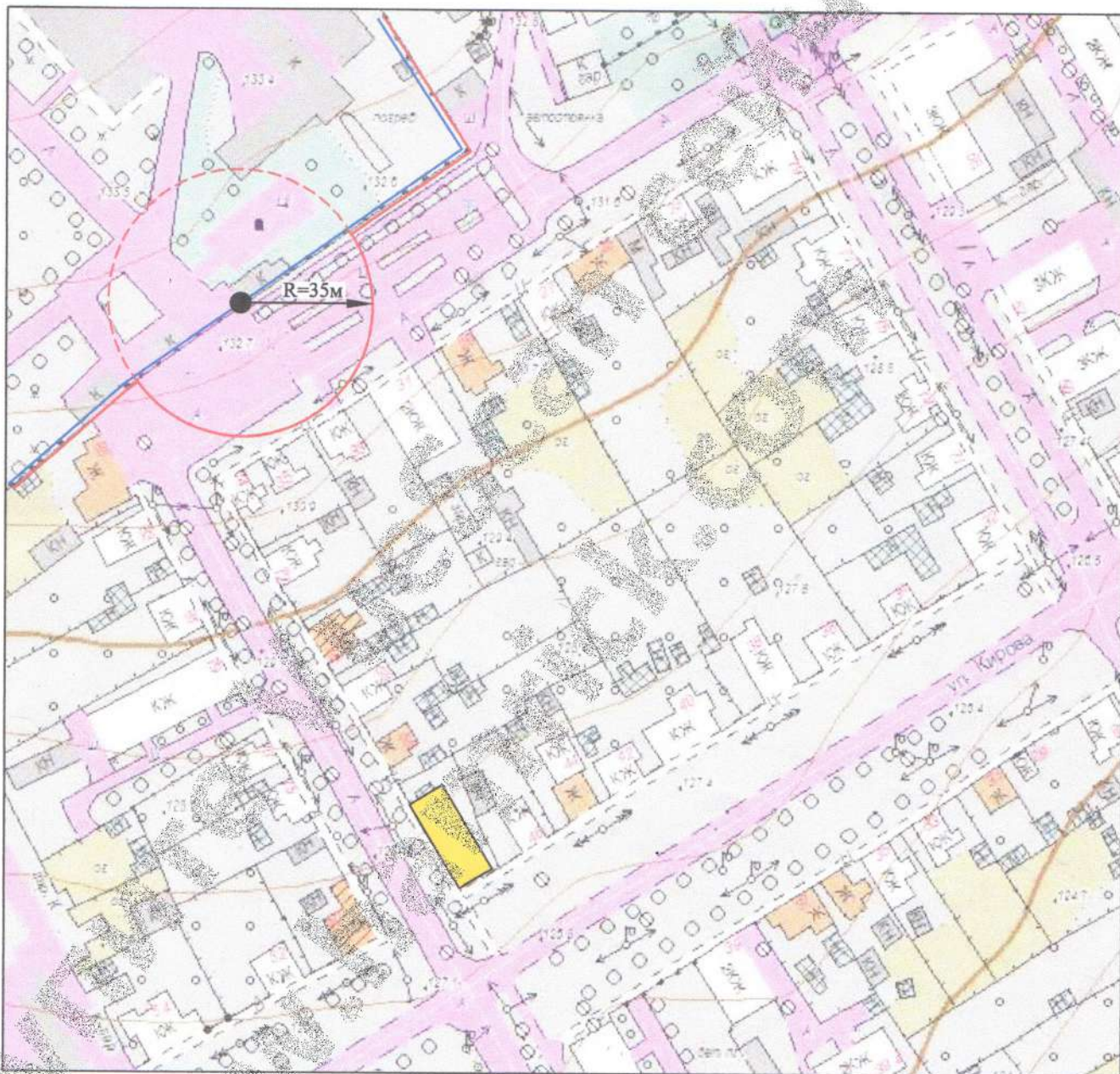


СХЕМА № 52

границ территории Воинская часть № 20155
г. Острогожск, ул. Мира, 26 городское поселение - город Острогожск, Воронежская область
(1-ый КПП)

M1:2000



Условные обозначения

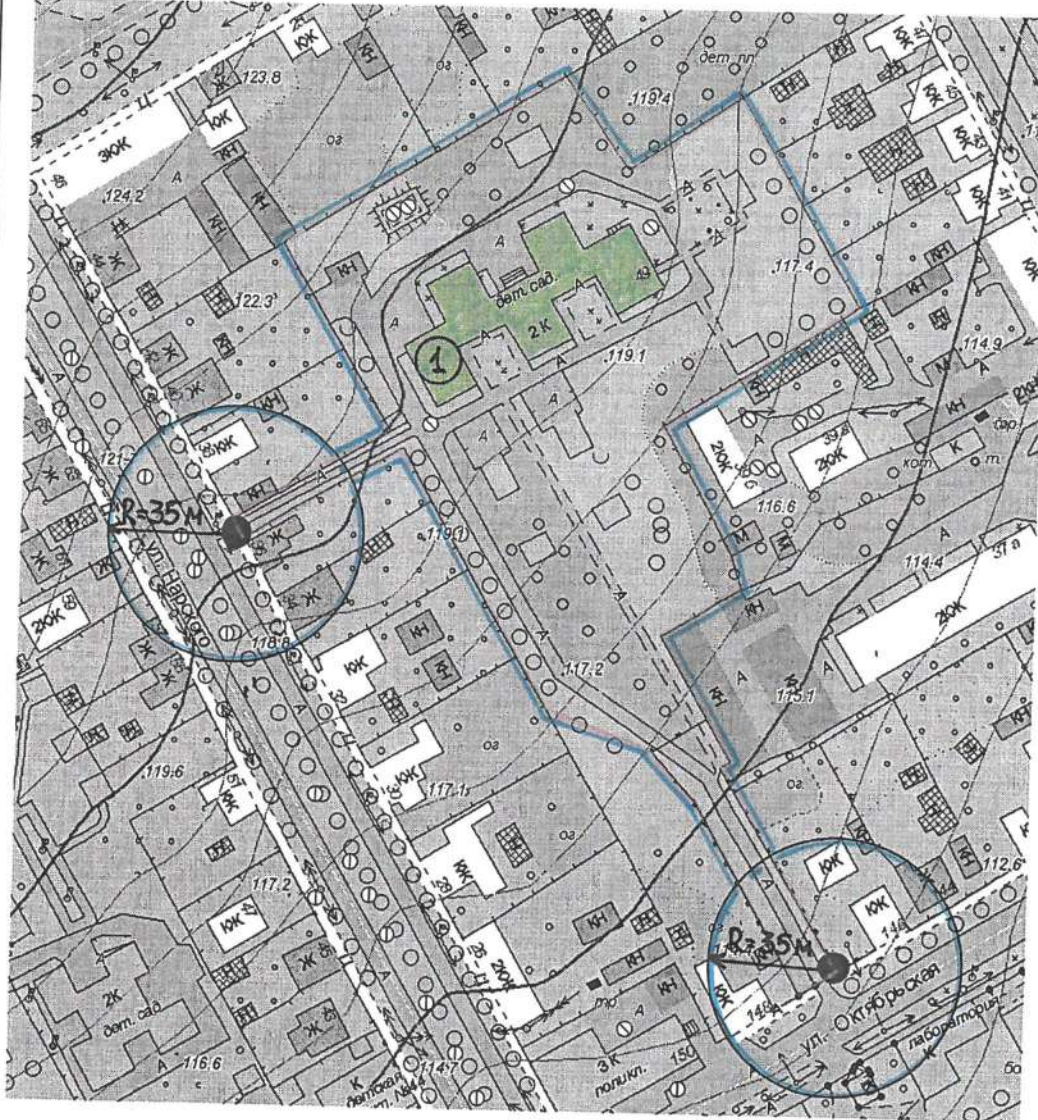
- - вход на территорию воинской части
- (blue line) - граница обособленной территории
- - - (red dashed line) - граница прилегающей территории
- R - расстояние до границ прилегающих территорий
- (yellow) - стационарный торговый объект

Инженер



СХЕМА *w1*
Границ территории муниципального казенного дошкольного образовательного учреждения детский сад № 8 ул. Октябрьская, 146 А, г. Острогожск,
городское поселения – город Острогожск, Воронежская область

М 1:2000



Условные обозначения



- здание детского сада



- граница обособленной территории



- граница прилегающей территории

R

- расстояние до границ прилегающих территорий



- вход на обособленную территорию

Инженер

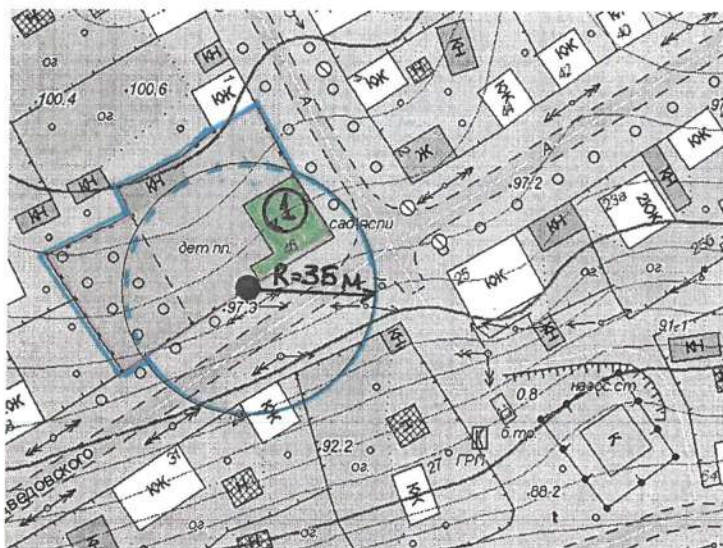
МУП "Городская архитектура" А. Кирпиченко



СХЕМА *wd*

Границ территории муниципального казенного дошкольного образовательного учреждения детский сад № 8 ул.Медведовского, д.46, г.Острогожск, городского поселения – город Острогожск, Воронежская область

М 1:2000



Условные обозначения



- здание детского сада



- граница обособленной территории



- граница прилегающей территории

R

-расстояние до границ прилегающих территорий



- вход на обособленную территорию

Инженер

МУП "Городская архитектура"

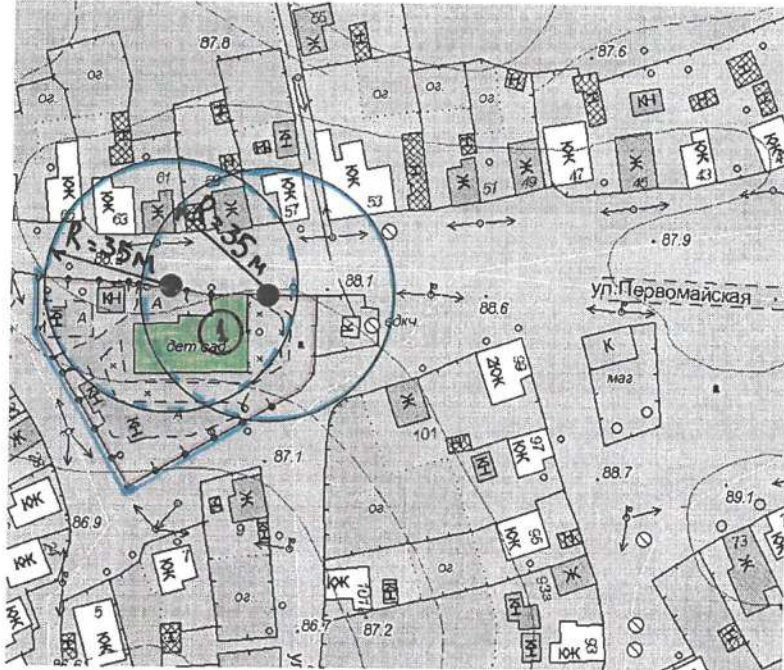


А. Кирпиченко

СХЕМА *мз*

Границ территории муниципального казенного дошкольного образовательного учреждения детский сад № 1 ул. Солнечная, д. 16, г. Острогожск, городское поселения – город Острогожск, Воронежская область

М 1:2000



Условные обозначения



- здание детского сада



- граница обособленной территории



- граница прилегающей территории

R

-расстояние до границ прилегающих территорий



- вход на обособленную территорию

Инженер

МУП "Городская архитектура"

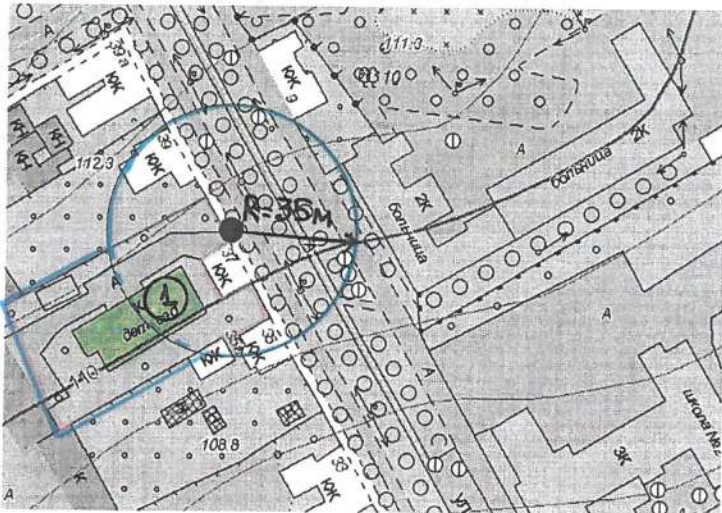
А. Кирпиченко



СХЕМА *№ 4*

Границ территории муниципального казенного дошкольного образовательного учреждения
детский сад № 1 ул.Нарского, д.37, г.Острогожск,
городское поселения – город Острогожск, Воронежская область

М 1:2000



Условные обозначения



- здание детского сада



- граница обособленной территории



- граница прилегающей территории

R

-расстояние до границ прилегающих территорий



- вход на обособленную территорию

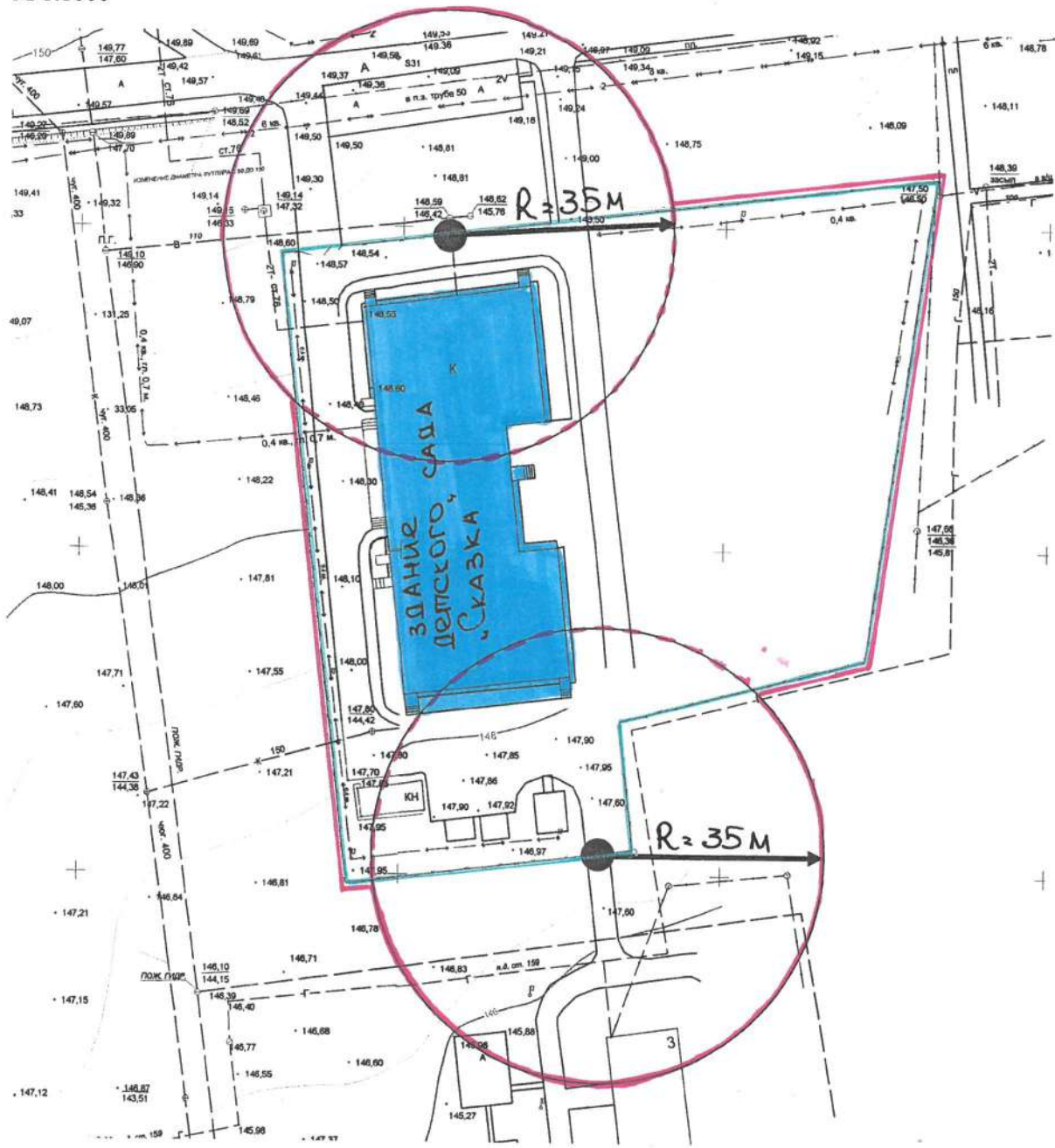
Инженер
МУП "Городская архитектура" А. Кирпиченко



СХЕМА *н5*

границ территории муниципального казенного дошкольного образовательного учреждения детский сад «Сказка», ул. Карла Маркса, д. 71 г. Острогожск, городское поселение – город Острогожск, Воронежская область

М 1:1000



Условные обозначения

- - вход на территорию детского сада
- R - расстояние до границ прилегающих территорий
- (green line) - граница обособленной территории
- (red line) - граница прилегающей территории

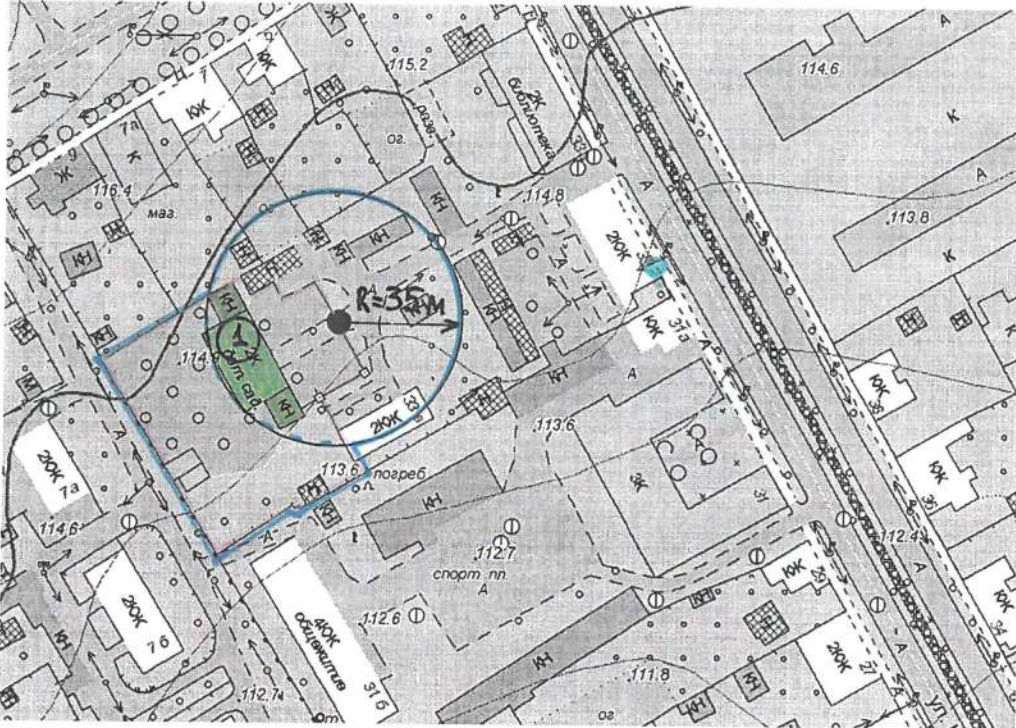
Инженер
МУП "Городская архитектура" А. Кирпиченко



СХЕМА *нв*

Границ территории муниципального казенного дошкольного образовательного учреждения детский сад № 15 ул.Карла Маркса, 33-г, г.Острогожск, городское поселения – город Острогожск, Воронежская область

М 1:2000



Условные обозначения



- здание детского сада



- граница обособленной территории



- граница прилегающей территории

R

-расстояние до границ прилегающих территорий



- вход на обособленную территорию



- вход в торговый объект

Торговый объект находится по адресу: г.Острогожск, ул.К.Маркса, д.33

Инженер

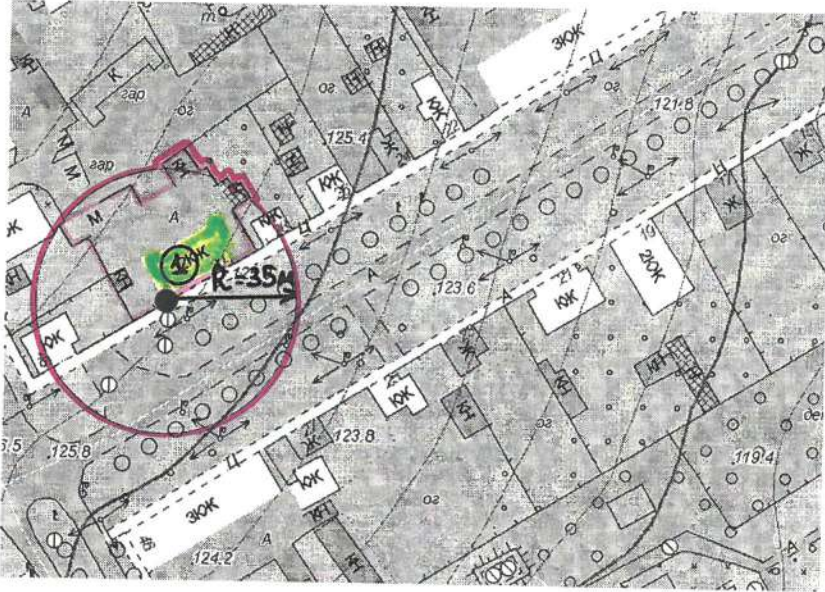
МУП "Городская архитектура"

А. Кирпиченко



СХЕМА *н 7*
территории муниципального казенного дошкольного образовательного учреждения
детский сад № 15 ул.Кирова, д.30, г.Острогожск,
городское поселения – город Острогожск, Воронежская область

М 1:2000



Условные обозначения



- здание детского сада № 15



- граница обособленной территории



- граница прилегающей территории

R

-расстояние до границ прилегающих территорий



- вход на обособленную территорию

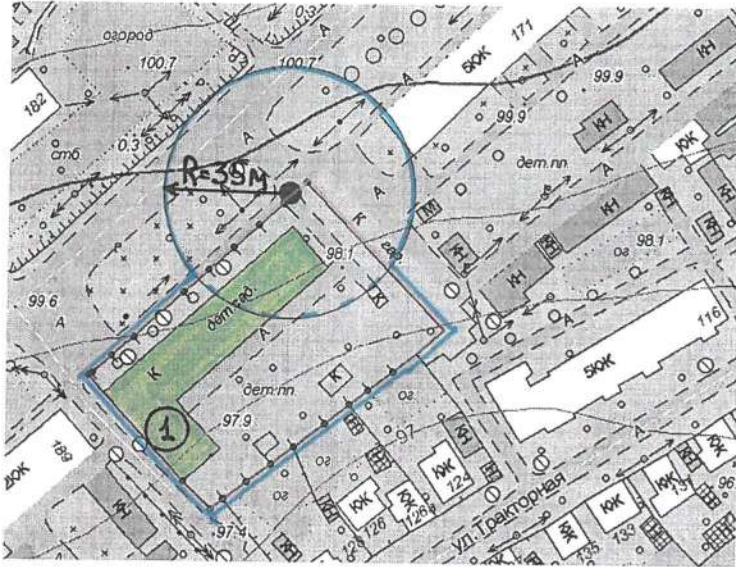
Инженер
МУП "Городская архитектура" *А. Кирпиченко*



СХЕМА *n8*

Границ территории муниципального казенного дошкольного образовательного учреждения
детский сад № 11 ул.50 лет Октября, д.175, г.Острогожск,
городское поселения – город Острогожск, Воронежская область

М 1:2000



Условные обозначения



- здание детского сада



- граница обособленной территории



- граница прилегающей территории

R

-расстояние до границ прилегающих территорий



- вход на обособленную территорию

Инженер

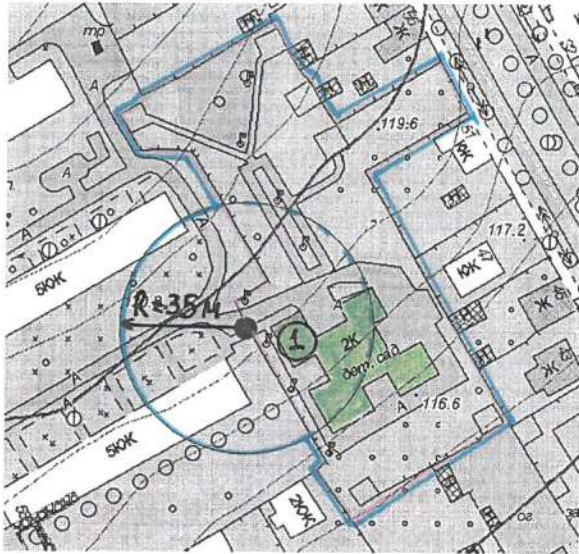
МУП "Городская архитектура" А. Кирпиченко



СХЕМА № 9

Границ территории муниципального казенного дошкольного образовательного учреждения детский сад № 2 ул.Комсомольская ,д.№56,г.Острогожск городского поселения – город Острогожск, Воронежская область

М 1:2000



Условные обозначения



- здание детского сада



- граница обособленной территории



- граница прилегающей территории

R

-расстояние до границ прилегающих территорий



- вход на обособленную территорию

Инженер

МУП "Городская архитектура" А. Кирпиченко



СХЕМА *w10*

Границ территории муниципального казенного дошкольного образовательного учреждения детский сад № 2 пер.Кирпичный, д.1, г.Острогожск,
городское поселения – город Острогожск, Воронежская область

М 1:2000



Условные обозначения



- здание детского сада



- граница обособленной территории



- граница прилегающей территории

R

-расстояние до границ прилегающих территорий



- вход на обособленную территорию

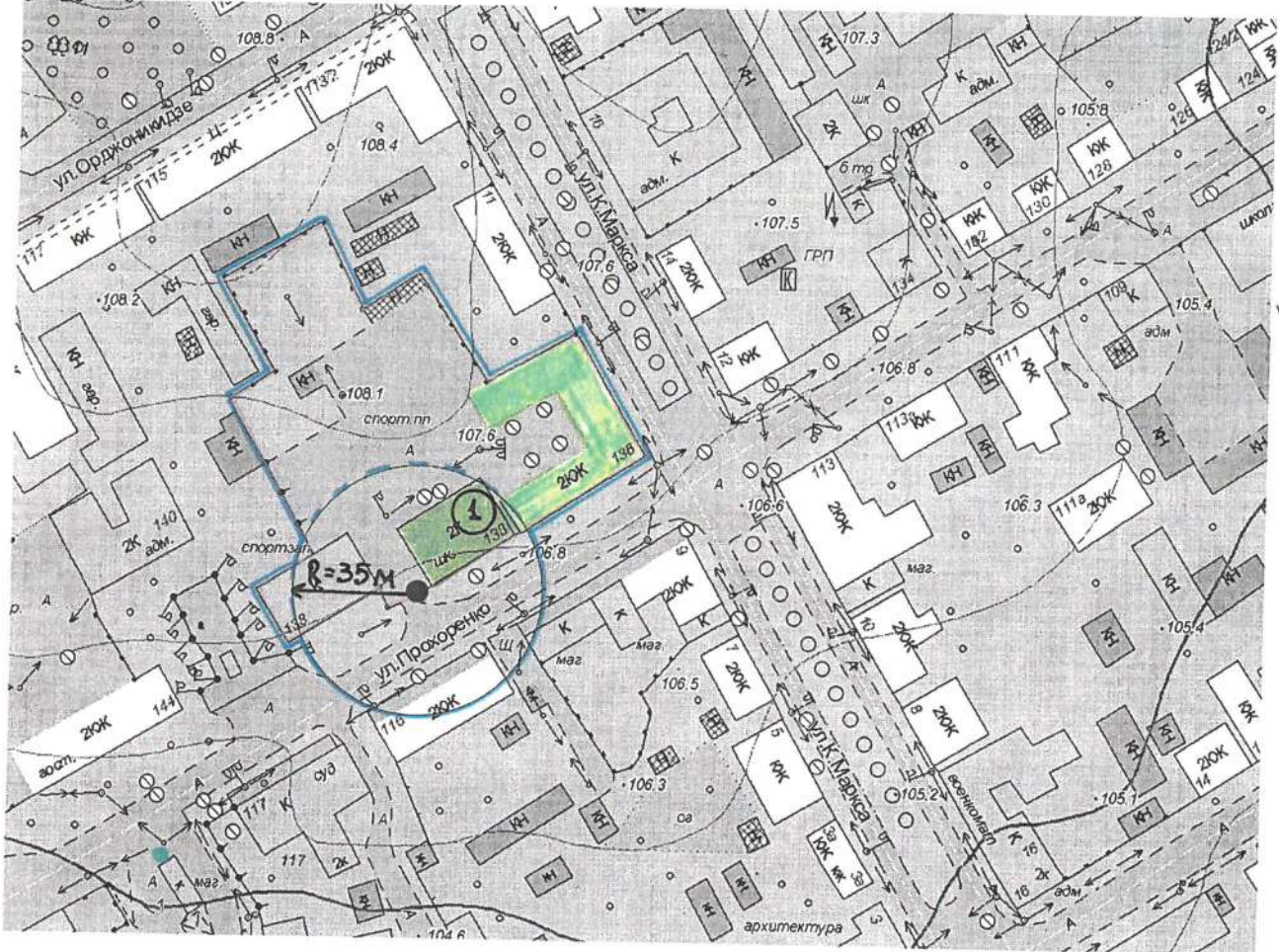
Инженер
МУП "Городская архитектура" А. Кирпиченко



СХЕМА *№ 11*

Границ территории муниципального казенного общеобразовательного учреждения средняя общеобразовательная школа № 1 ул. Прохоренко, д. 136, г. Острогожск, городское поселение – город Острогожск, Воронежская область

М 1:2000



Условные обозначения



- здание школы



- граница обособленной территории



- граница прилегающей территории

R

- расстояние до границ прилегающих территорий



- вход на обособленную территорию



- вход в торговые объекты.

Торговые объекты расположены по адресу: г. Острогожск, ул. Прохоренко, д. 119

Инженер

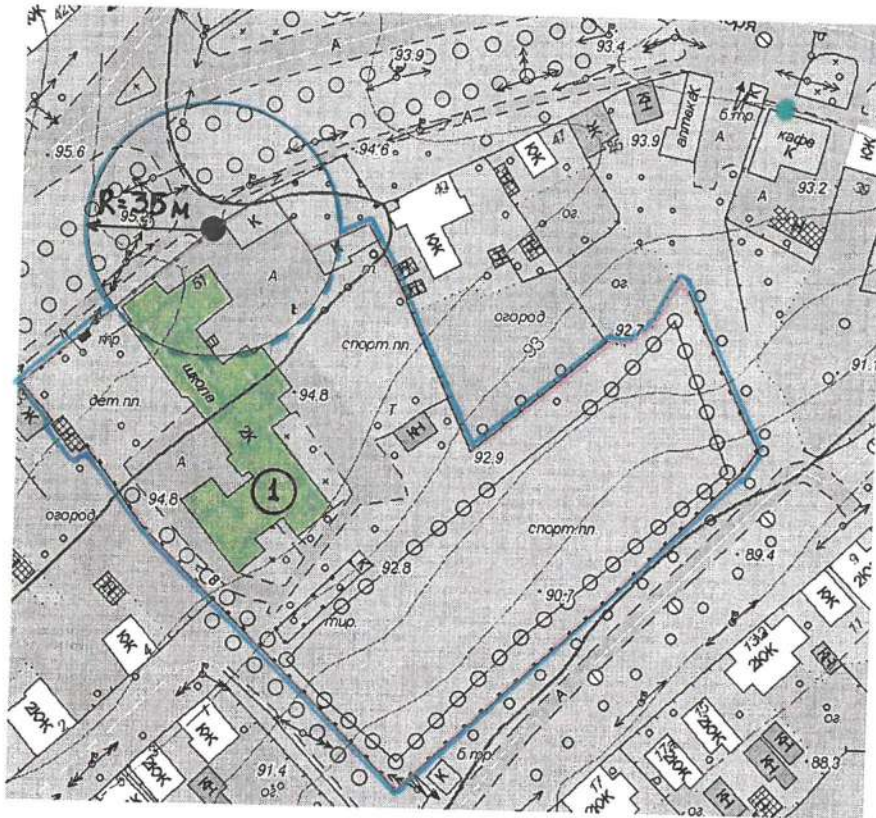
МУП "Городская архитектура" А. Кирпиченко



СХЕМА *н 12*

Границ территории муниципального казенного общеобразовательного учреждения
средняя общеобразовательная школа № 6 ул.50 лет Октября, д.51, г.Острогожск,
городское поселения – город Острогожск, Воронежская область

М 1:2000



Условные обозначения



- здание школы



- граница обособленной территории

- граница прилегающей территории

R

-расстояние до границ прилегающих территорий



- вход на обособленную территорию



- вход в торговые объекты.

Торговые объекты расположены по адресу: г.Острогожск, ул.50 лет Октября, д.41

Инженер

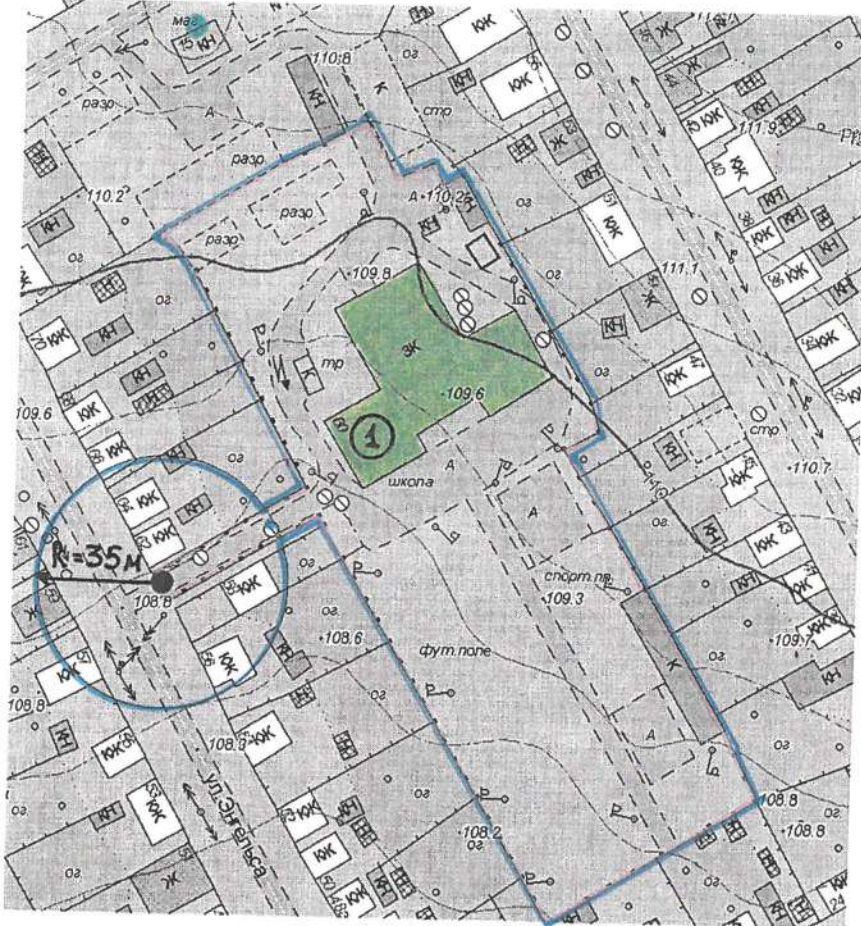
МУП "Городская архитектура" А. Кирпиченко



СХЕМА *н 13*

Границ территории муниципального казенного общеобразовательного учреждения средняя общеобразовательная школа № 8 ул.Энгельса, д.60, г.Острогожск, городское поселение – город Острогожск, Воронежская область

М 1:2000



Условные обозначения



- здание школы



- граница обособленной территории



- граница прилегающей территории

R

-расстояние до границ прилегающих территорий



- вход на обособленную территорию



- вход в торговые объекты.

Торговые объекты расположены по адресу: г.Острогожск, ул.Октябрьская, д.15

Инженер

МУП "Городская архитектура" *А. Кирпиченко*



СХЕМА w 14

Границ территории муниципального казенного общеобразовательного учреждения средняя общеобразовательная школа № 2 ул.Нарского, д.24, г.Острогожск, городское поселения – город Острогожск, Воронежская область

М 1:2000



Условные обозначения



- здание школы



- граница обособленной территории



- граница прилегающей территории

R

-расстояние до границ прилегающих территорий



- вход на обособленную территорию

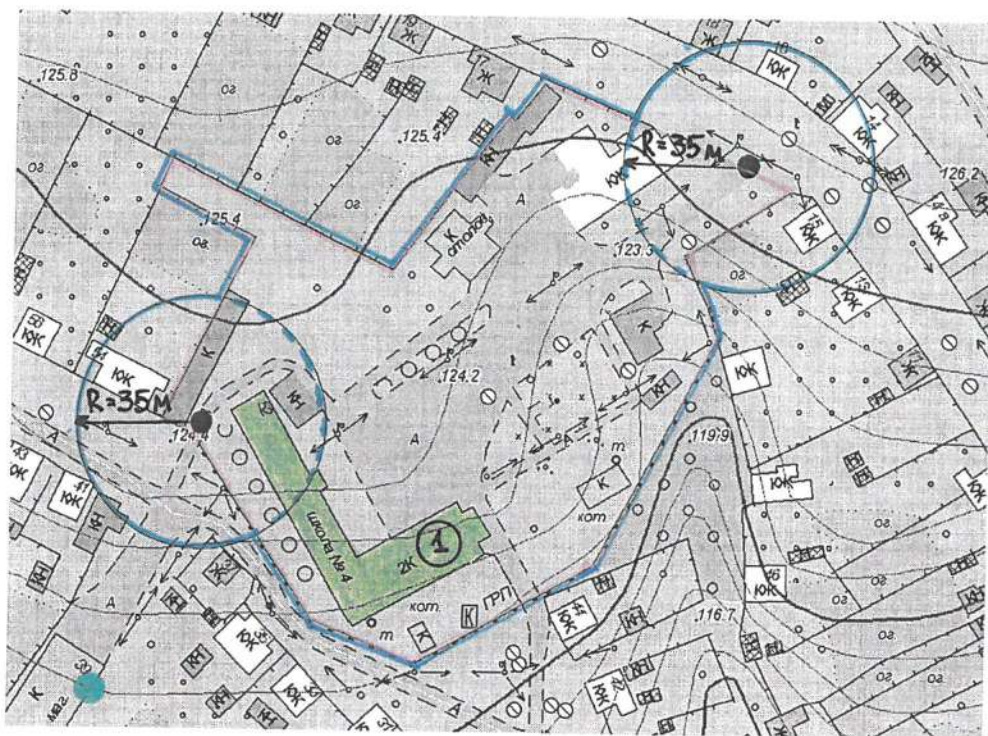
Инженер
МУП "Городская архитектура" А.Кирпиченко



СХЕМА *w 15*

Границ территории муниципального казенного общеобразовательного учреждения средняя общеобразовательная школа № 4 ул.Милицейская, д.52, г.Острогожск, городского поселения – город Острогожск, Воронежская область

М 1:2000



Условные обозначения



- здание школы



- граница обособленной территории
- граница прилегающей территории

R



-расстояние до границ прилегающих территорий
- вход на обособленную территорию
- вход в торговые объекты.

Торговые объекты расположены по адресу: г.Острогожск, ул.Милицейская, д.39

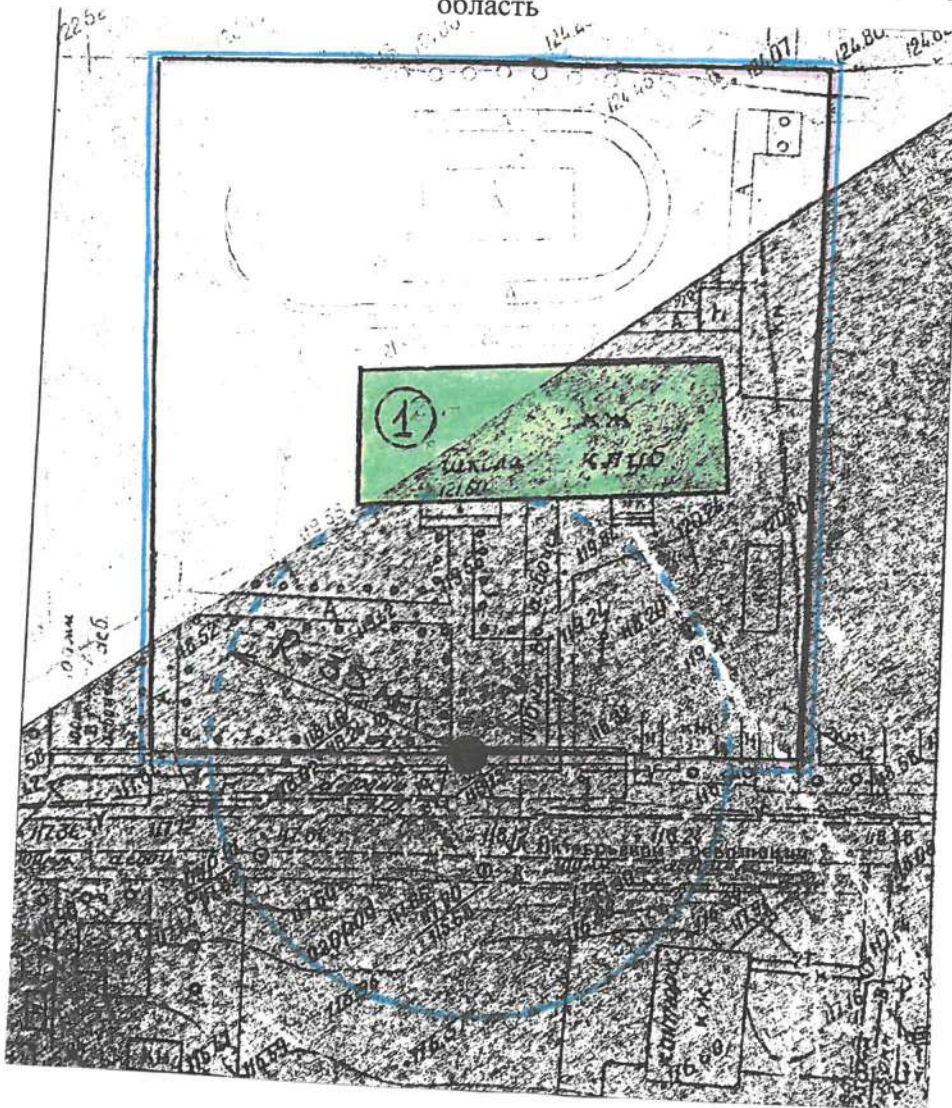
Инженер
МУП "Городская архитектура" А. Кирпиченко



СХЕМА w 16

Границ территории муниципального казенного общеобразовательного учреждения
Волошинская основная общеобразовательная школа, Острогожский район, с. Волошино,
ул. Октябрьской революции, д. 1-в городское поселение – город Острогожск, Воронежская
область

М 1:1000



Условные обозначения



- здание школы



- граница обособленной территории



- граница прилегающей территории

R

- расстояние до границ прилегающих территорий



- вход на обособленную территорию

Инженер

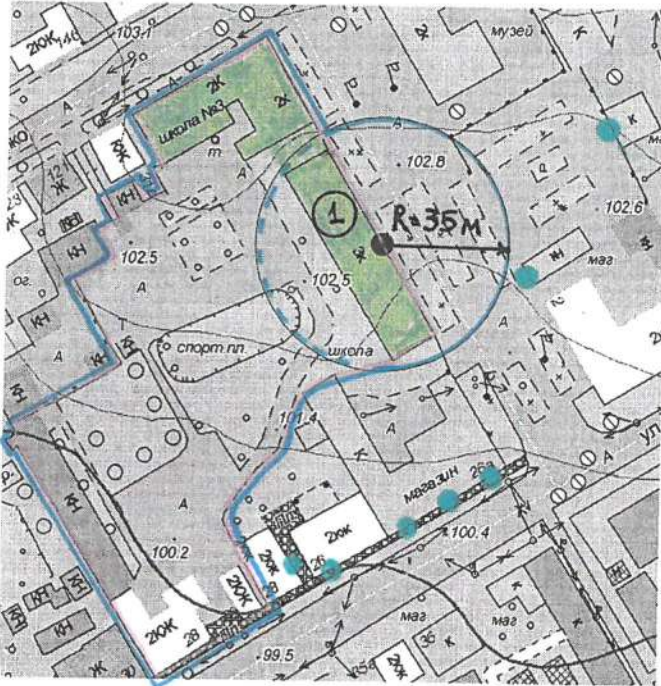
МУП "Городская архитектура" А.К. Кирпиченко



СХЕМА w/y

Границ территории Острогожского филиала КОУ ВО "Горожанский кадетский корпус"
ул.Крамского, д.3, г.Острогожск, городское поселения – город Острогожск,
Воронежская область

М 1:2000



Условные обозначения



- здание кадетского корпуса



- граница обособленной территории



- граница прилегающей территории

R

-расстояние до границ прилегающих территорий



- вход на обособленную территорию



- вход в торговые объекты.

Торговые объекты расположены по адресу: г.Острогожск, ул.Ленина, д.26а, ул.Ленина, д.26,
ул.Ленина, д.28, ул. Крамского, д.2, ул.Крамского, 2-а

Инженер

МУП "Городская архитектура"



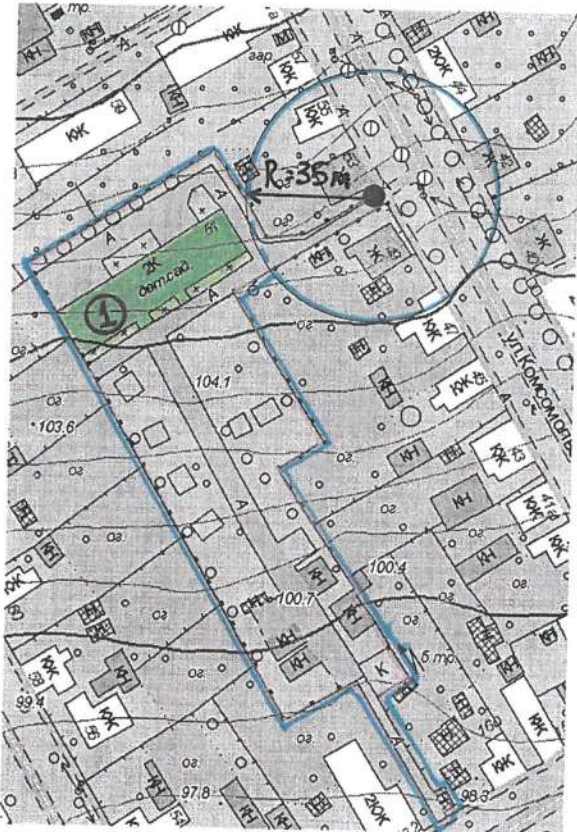
А.Кирпиченко

СХЕМА *w18*

Границ территории КДОУ ВО "ОЦППМСР детям дошкольного возраста"

ул.Комсомольская, д.51, г.Острогожск, городское поселения – город Острогожск, Воронежская область

М 1:2000



Условные обозначения



- здание детского дома



- граница обособленной территории



- граница прилегающей территории

R

-расстояние до границ прилегающих территорий



- вход на обособленную территорию

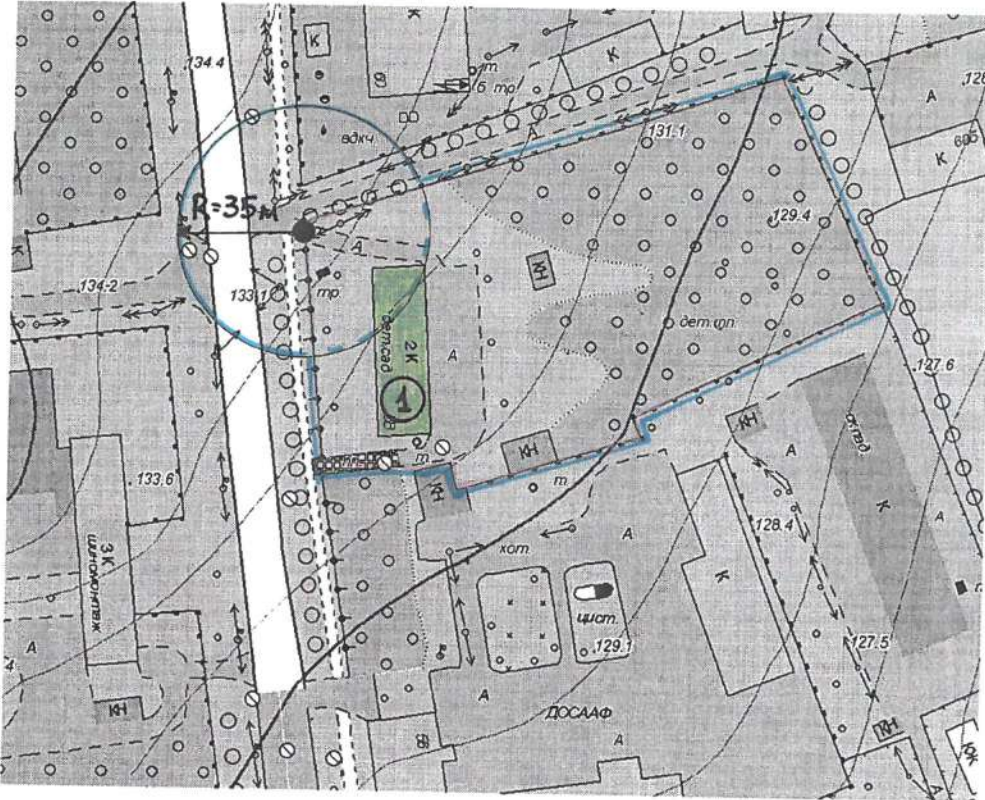
Инженер
МУП "Городская архитектура" А. Кирпиченко



СХЕМА *w/19*

Границ территории КУ ВО «Острогожский социально-реабилитационный центр для несовершеннолетних» ул.К.Маркса, д.58, г.Острогожск, городское поселение – город Острогожск, Воронежская область

М 1:2000



Условные обозначения



- здание социально-реабилитационный центра для несовершеннолетних



- граница обособленной территории



- граница прилегающей территории

R

-расстояние до границ прилегающих территорий



- вход на обособленную территорию

Инженер
МУП "Городская архитектура" *Ирина А. Кирпиченко*

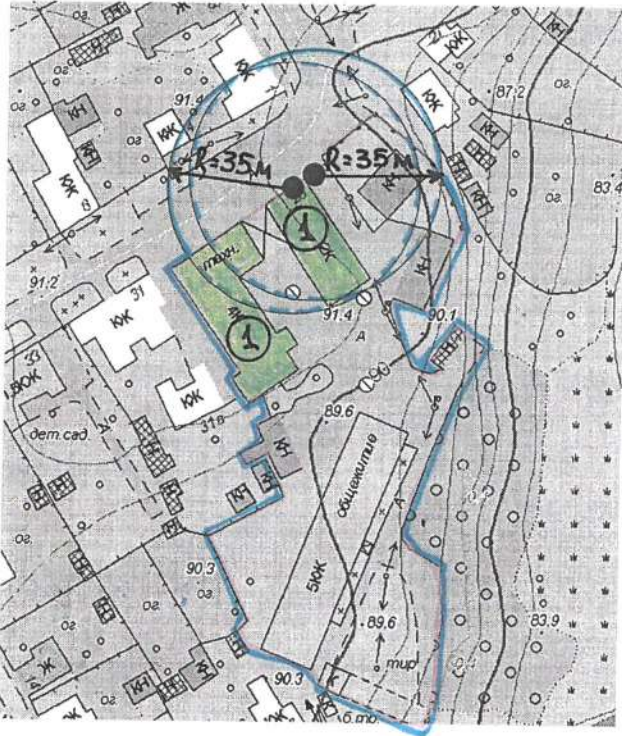


Схема *W20*

Границ территории ГБ ПОУ ВО "Острогожский многопрофильный техникум"

ул. Коммунаров, д. 29, г. Острогожск,
городское поселения – город Острогожск, Воронежская область

М 1:2000



Условные обозначения



- здание Острогожского аграрного техникума

- граница обособленной территории

- граница прилегающей территории

R

- расстояние до границ прилегающих территорий



- вход на обособленную территорию

Инженер
МУП "Городская архитектура"

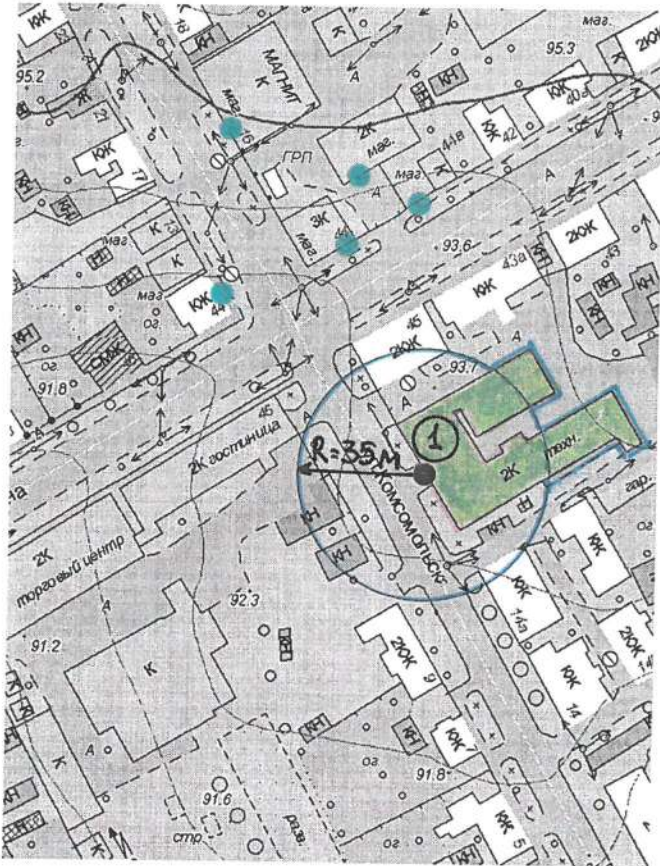


А. Кирпиченко

СХЕМА *w21*

Границ территории ГБ ПОУ ВО "Острогожский многопрофильный техникум" ул.Комсомольская,
д.16, г.Острогожск, городское поселения – город Острогожск, Воронежская область

М 1:2000



Условные обозначения



- здание Острогожского аграрного техникума



- граница обособленной территории



- граница прилегающей территории

R

-расстояние до границ прилегающих территорий



- вход на обособленную территорию



- вход в торговый объект

Торговые объекты находятся по адресу г.Острогожск, ул. Ленина, 44, ул. Ленина, 44-а,
Комсомольская, 16, Комсомольская, 14/2

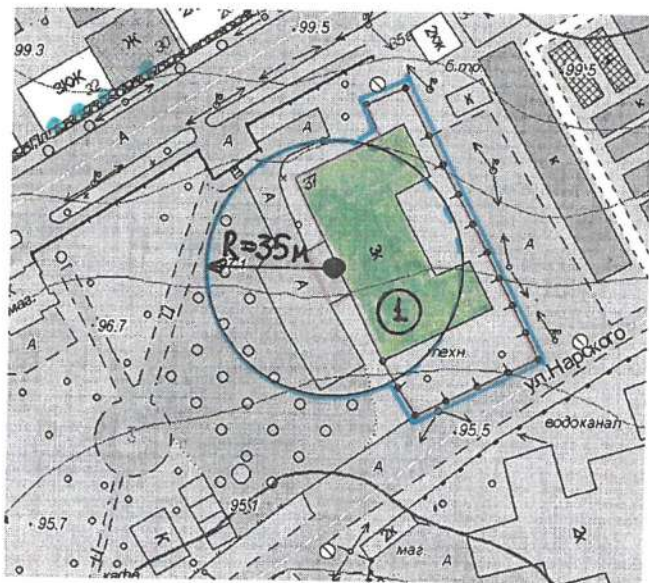
Инженер
МУП "Городская архитектура" А. Кирпиченко



СХЕМА *н 22*

Границ территории ГОБУ ПОУ ВО "Острогожский многопрофильный техникум" ул. Ленина,
д. 37, г. Острогожск, городское поселение-город Острогожск, Воронежская область

М 1:2000



Условные обозначения



- здание техникума



- граница обособленной территории



- граница прилегающей территории

R

-расстояние до границ прилегающих территорий



- вход на обособленную территорию



- вход в торговые объекты.

Торговые объекты расположены по адресу: г.Острогожск, ул.Ленина, д.30, ул.Ленина, д.32



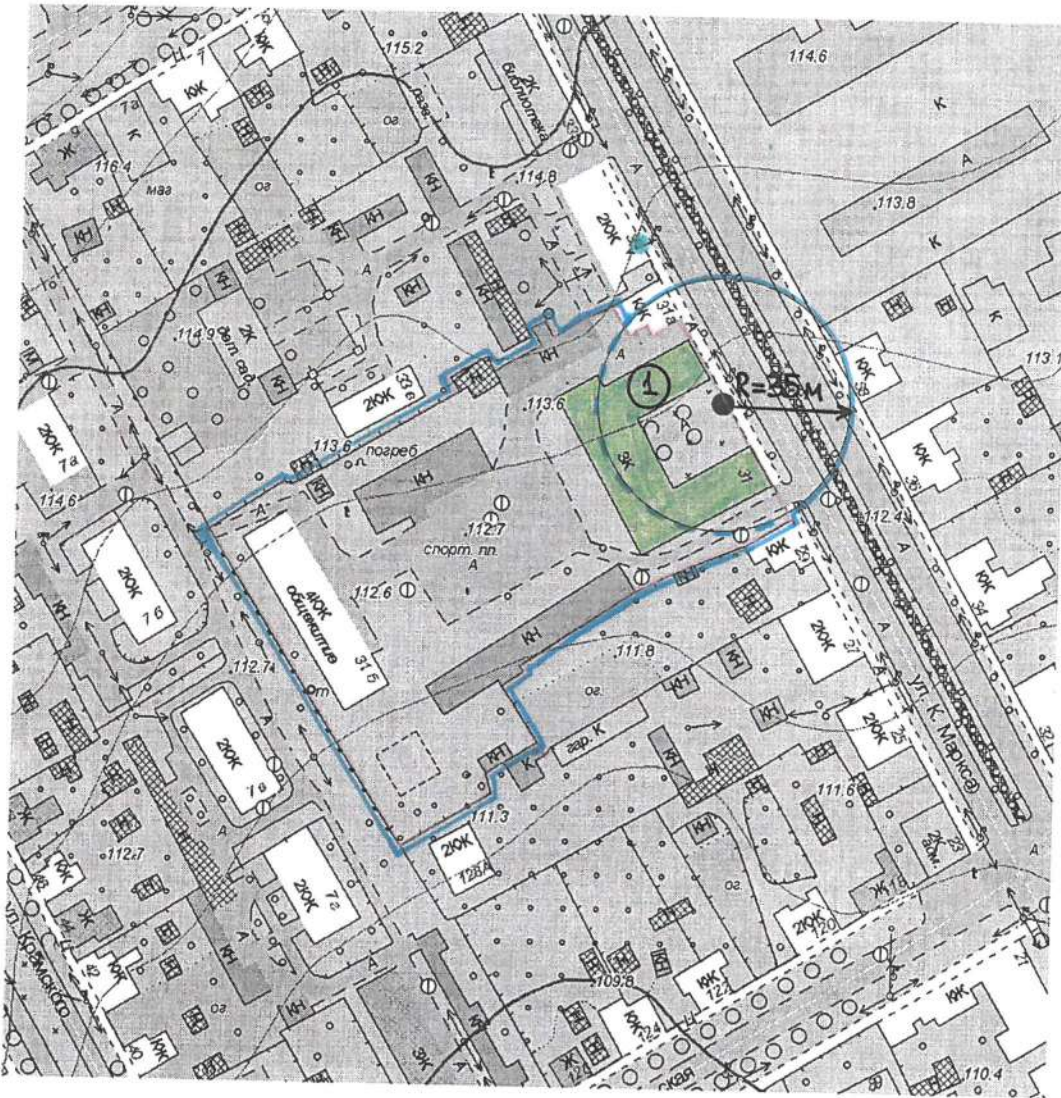
Инженер

МУП "Городская архитектура" А. Кирпиченко

Схема № 23

Границ территории ГБ ПОУ ВО "Острогожский многопрофильный техникум"
ул.Карла Маркса, д.31, г.Острогожск, городское поселения – город Острогожск, Воронежская
область

М 1:2000



Условные обозначения



- здание техникума
- граница обособленной территории
- граница прилегающей территории
- R - расстояние до границ прилегающих территорий
- - вход на обособленную территорию
- - вход в торговые объекты

Торговые объекты расположены по адресу: г.Острогожск, ул.К.Маркса, д.33

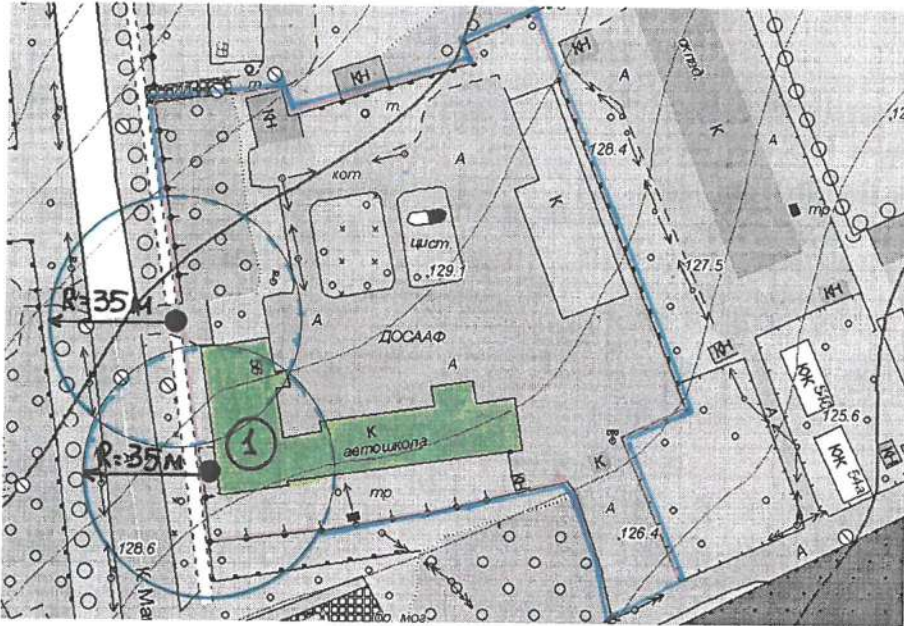
Инженер
МУП "Городская архитектура" А. Кирпиченко







СХЕМА *к 294*

Границ территории ПОУ Острогожская автомобильная школа ДОСААФ России
ул.К.Маркса, д.56, г.Острогожск,
городское поселение – город Острогожск, Воронежская область

М 1:2000



Условные обозначения

-  - здание автомобильной школы
-  - граница обособленной территории
-  - граница прилегающей территории
- R** - расстояние до границ прилегающих территорий
-  - вход на обособленную территорию

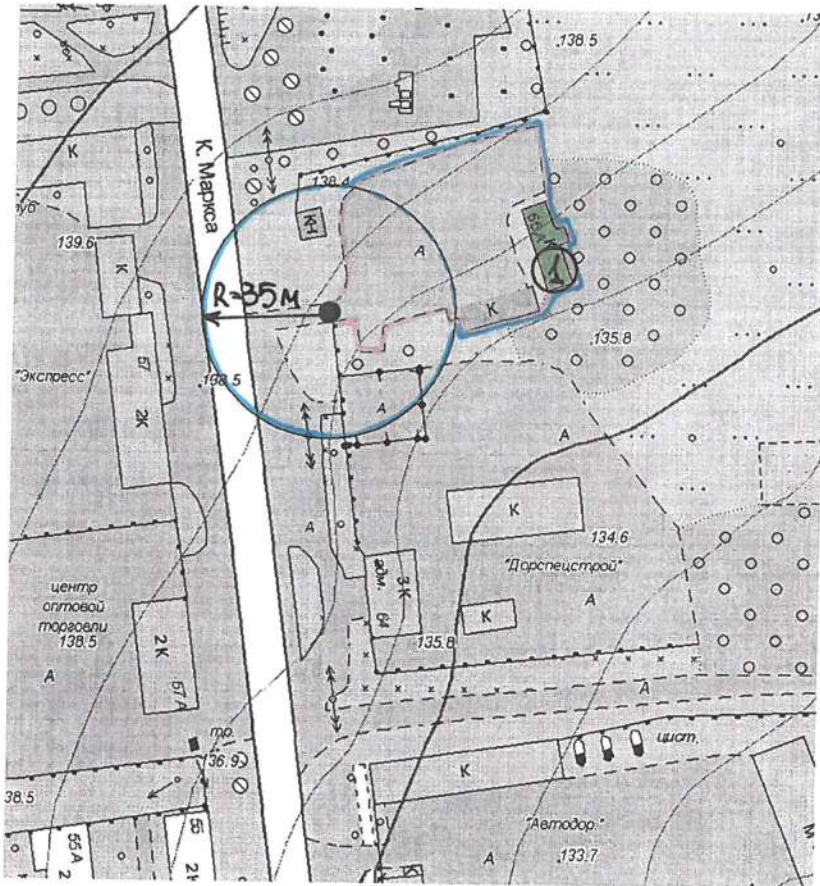
Инженер
МУП "Городская архитектура" А. Кирпиченко



СХЕМА *и 25*

Границ территории Лискинского филиала ГАУ "Учебный автокомбинат" Острогожская ОСП
ул.К.Маркса, д.66-а, г.Острогожск,
городское поселения – город Острогожск, Воронежская область

М 1:2000



Условные обозначения



- здание учебно-курсового комбината



- граница обособленной территории



- граница прилегающей территории

R

-расстояние до границ прилегающих территорий



- вход на обособленную территорию

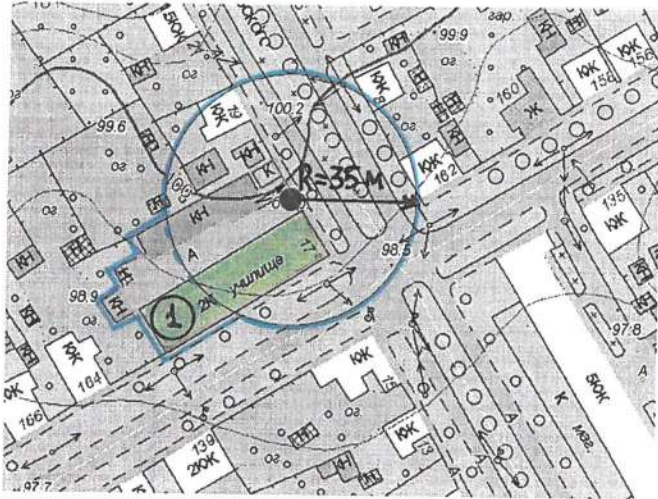
Инженер
МУП "Городская архитектура" А. Кирпиченко



СХЕМА *н 26*

Границ территории БПОУ ВО "Острогожский медицинский колледж"
ул.Нарского, д.17, г.Острогожск,
городское поселения – город Острогожск, Воронежская область

М 1:2000



Условные обозначения



- здание медицинского колледжа



- граница обособленной территории



- граница прилегающей территории

R

-расстояние до границ прилегающих территорий



- вход на обособленную территорию

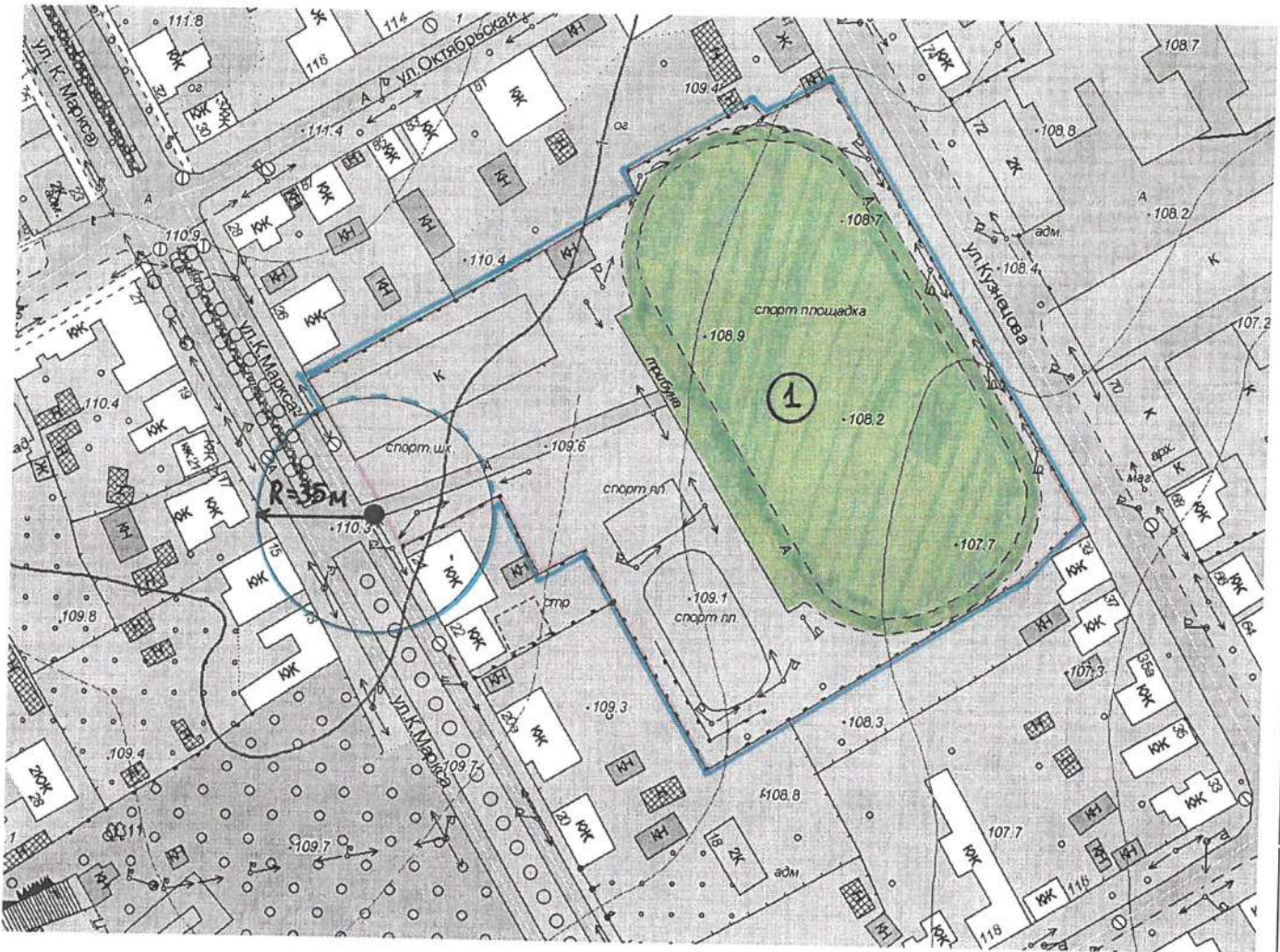
Инженер
МУП "Городская архитектура" А. Кирпиченко



СХЕМА *wdy*

Границ территории МКУ ДО ДЮСШ Стадион "Урожай" ул.К.Маркса, 24-а, г.Острогожск,
городское поселения – город Острогожск, Воронежская область

М 1:2000



Условные обозначения



- стадион



- граница обособленной территории



- граница прилегающей территории

R

- расстояние до границ прилегающих территорий



- вход на обособленную территорию

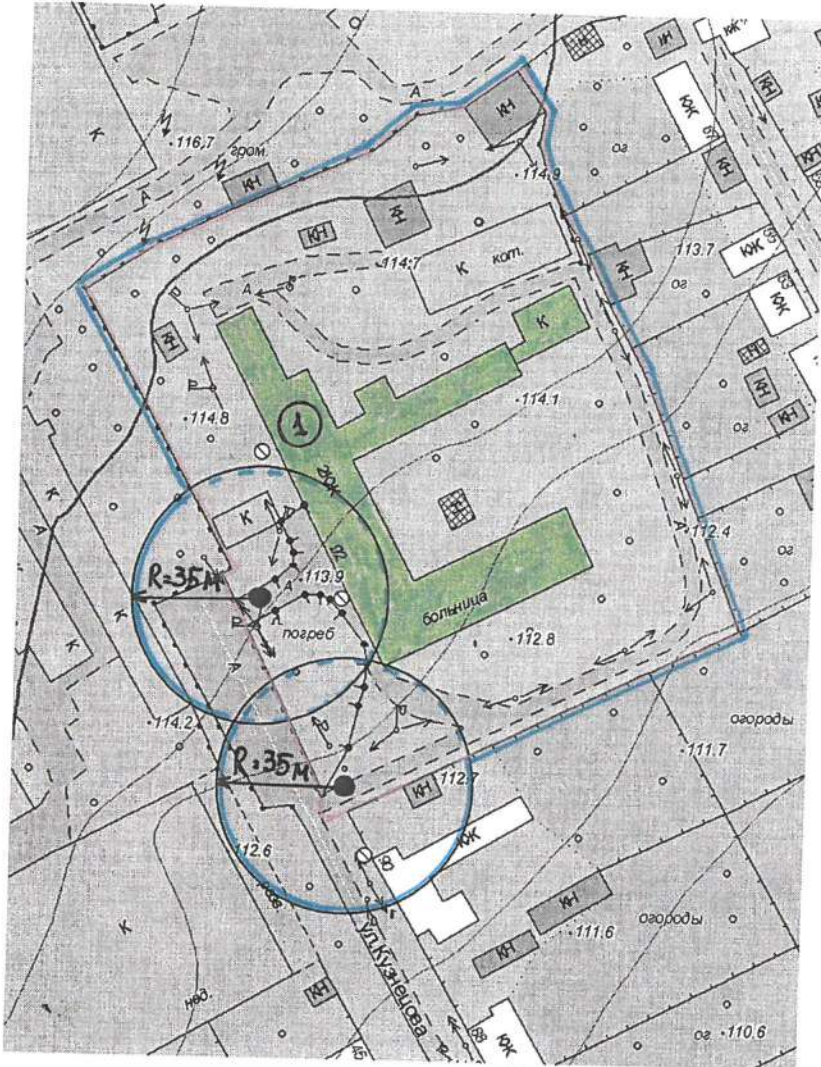
Инженер

МУП "Городская архитектура" А. Кирпиченко



СХЕМА *w28*
Границ территории БУЗ ВО "Острогожская РБ" ул.Кузнецова, д.92, г.Острогожск,
городское поселение – город Острогожск, Воронежская область

М 1:2000



Условные обозначения



- здание больницы



- граница обособленной территории



- граница прилегающей территории

R

-расстояние до границ прилегающих территорий



- вход на обособленную территорию

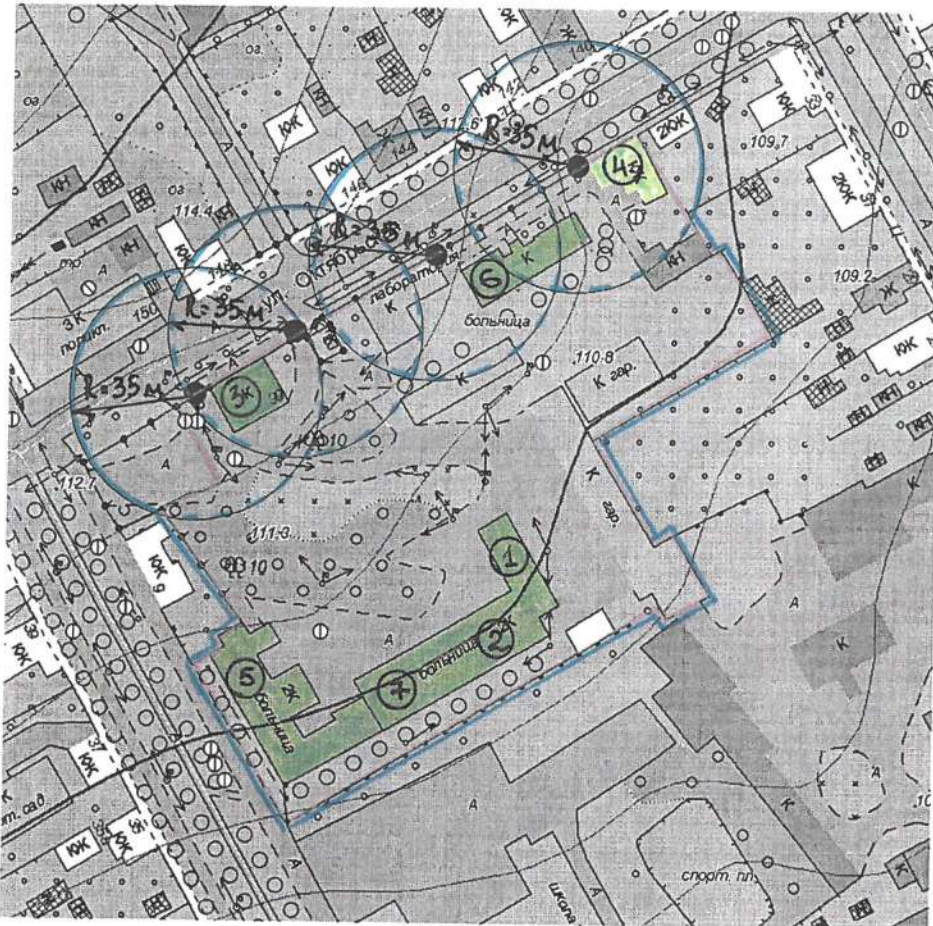
Инженер
МУП "Городская архитектура" А. Кирпиченко



СХЕМА *w 29*

Границ территории объектов здравоохранения (женская консультация БУЗ ВО «Острогожская РБ», акушерское отделение БУЗ ВО «Острогожская РБ», гинекологическое отделение БУЗ ВО «Острогожская РБ», офтальмологическое отделение БУЗ ВО «Острогожская РБ», детское инфекционное отделение БУЗ ВО «Острогожская РБ», отделение скорой медицинской помощи БУЗ ВО «Острогожская РБ», дерматовенерологический кабинет БУЗ ВО «Острогожская РБ») ул. Октябрьская, д. 99, г. Острогожск, городское поселения – город Острогожск, Воронежская область

М 1:2000



Условные обозначения

- | | |
|--|---|
| ① - здание женской консультации | ⑤ - здание акушерского отделения |
| ② - здание гинекологического отделения | ⑥ - здание детского инфекционного отделения |
| ③ - здание отделения скорой помощи | ⑦ - здание офтальмологического отделения |
| ④ - здание дерматовенерологического кабинета | |

- граница обособленной территории
- граница прилегающей территории
- расстояние до границ прилегающих территорий
- вход на обособленную территорию

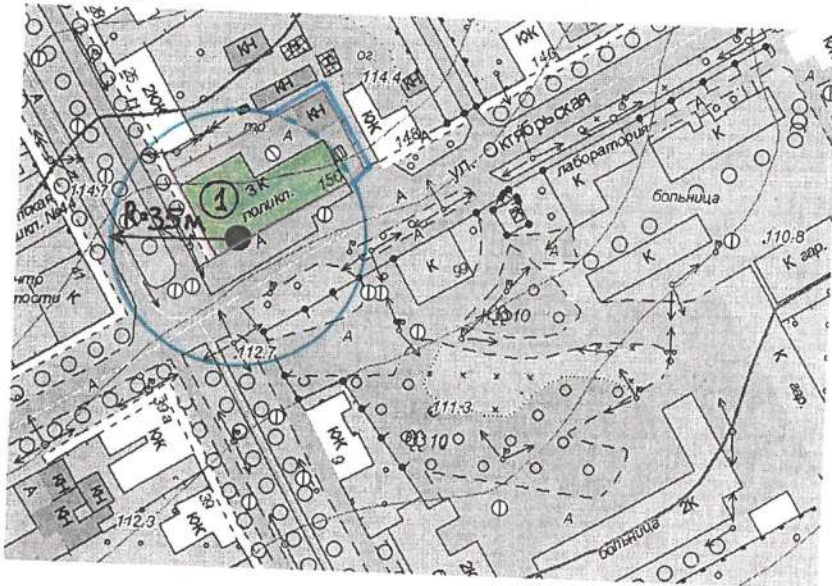
Инженер
МУП "Городская архитектура" А. Кирпиченко



СХЕМА *н30*

Границ территории поликлиники БУЗ ВО «Острогожская РБ» ул. Октябрьская, 150, г. Острогожск,
городское поселения – город Острогожск, Воронежская область

М 1:2000



Условные обозначения



- здание поликлиники

- граница обособленной территории

- граница прилегающей территории

R

-расстояние до границ прилегающих территорий



- вход на обособленную территорию

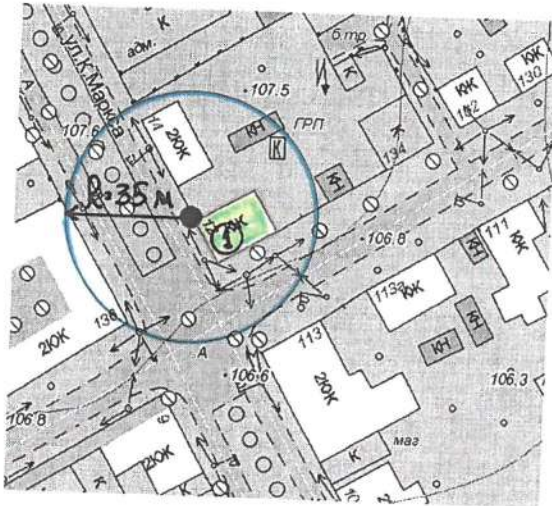
Инженер
МУП "Городская архитектура" А. Кирпиченко



СХЕМА *W31*

Границ территории стоматологического отделения БУЗ ВО «Острогожская РБ»
ул.К.Маркса, д.12, г.Острогожск,
городское поселения – город Острогожск, Воронежская область

М 1:2000



Условные обозначения



- здание стоматологического отделения

- граница обособленной территории



- граница прилегающей территории

R

-расстояние до границ прилегающих территорий



- вход на обособленную территорию

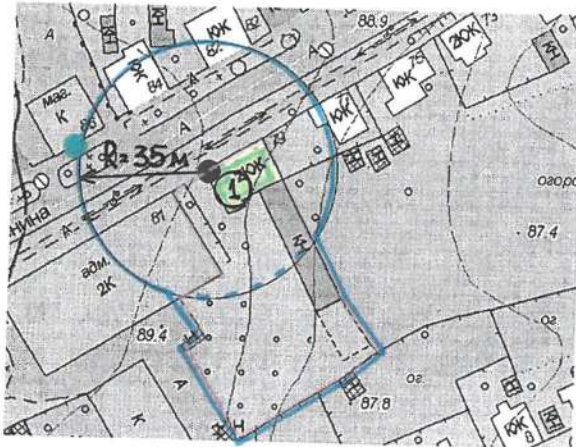
Инженер

МУП "Городская архитектура" *А. Кирпиченко*



СХЕМА *n32*
Границ территории зубопротезной лаборатории БУЗ ВО «Острогожская РБ»
ул.Ленина, д.79, г.Острогожск,
городское поселения – город Острогожск, Воронежская область

М 1:2000



Условные обозначения



- здание зубопротезной лаборатории

- граница обособленной территории



- граница прилегающей территории

R

-расстояние до границ прилегающих территорий



- вход на обособленную территорию



- вход в торговые объекты.

Торговые объекты расположены по адресу: г.Острогожск, ул. Ленина, д.86

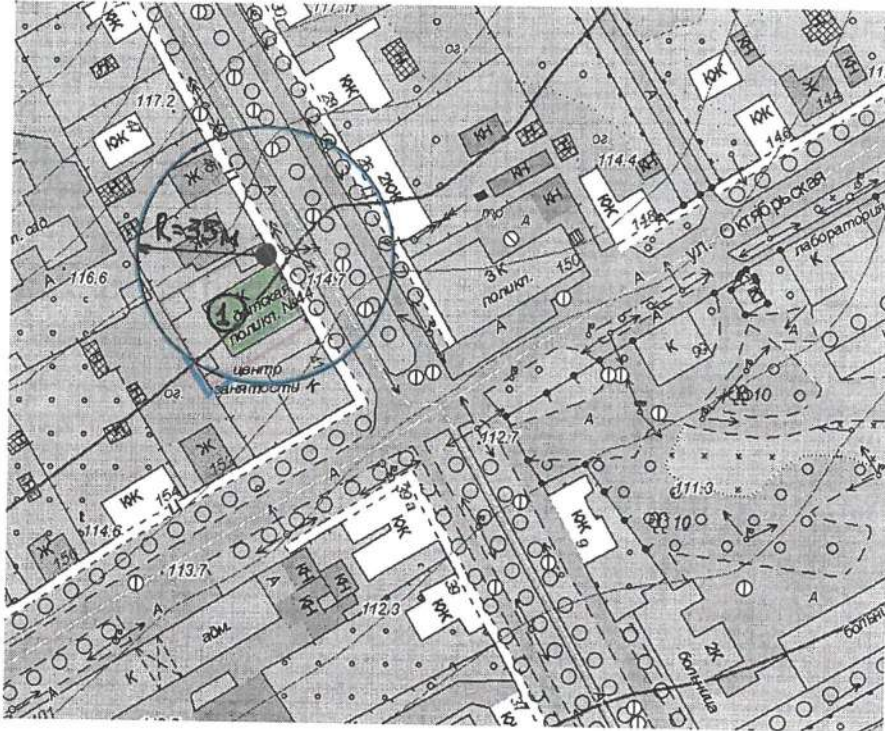
Инженер
МУП "Городская архитектура" _____ А. Кирпиченко



СХЕМА № 33

Границ территории Детской поликлиники БУЗ ВО «Острогожская РБ» ул.Нарского,
д.41, г.Острогожск,
городское поселения – город Острогожск, Воронежская область

М 1:2000



Условные обозначения



- здание детской поликлиники



- граница обособленной территории



- граница прилегающей территории

R

-расстояние до границ прилегающих территорий



- вход на обособленную территорию

Инженер
МУП "Городская архитектура"



А. Кирпиченко

СХЕМА w34
Границ территории физиотерапевтического отделения БУЗ ВО «Острогожская РБ»
ул. Октябрьская, д.89а, г.Острогожск,
городское поселение – город Острогожск, Воронежская область

М 1:2000



Условные обозначения



- здание физиотерапевтического отделения



- граница обособленной территории



- граница прилегающей территории

R

-расстояние до границ прилегающих территорий



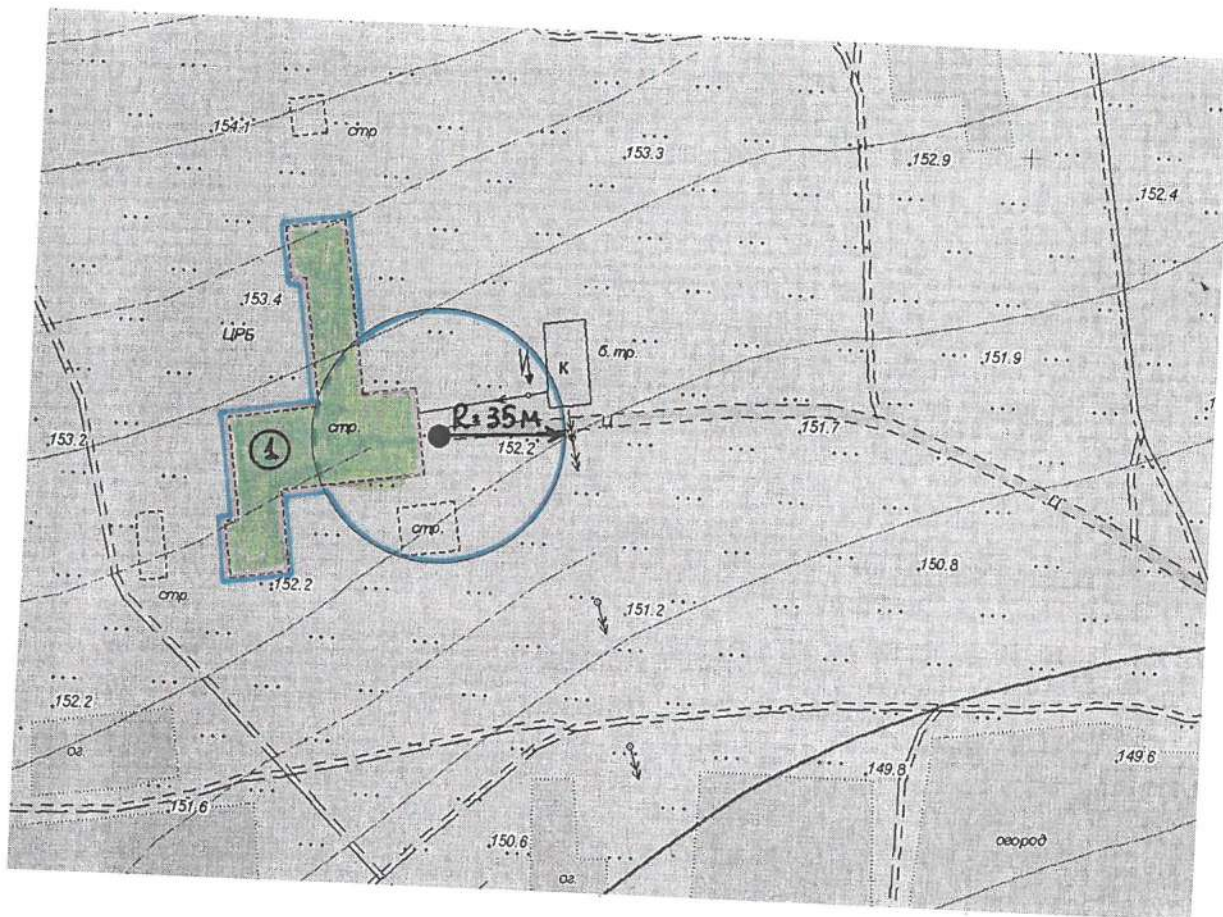
- вход на обособленную территорию

Инженер
МУП "Городская архитектура" А. Кирпиченко



СХЕМА *н 35*
Границ территории инфекционного отделения БУЗ ВО «Острогожская РБ»
ул.К.Маркса, 75, г.Острогожск,
городское поселение – город Острогожск, Воронежская область

М 1:2000



Условные обозначения



- здание инфекционного корпуса

- граница обособленной территории

- граница прилегающей территории

R

-расстояние до границ прилегающих территорий



- вход на обособленную территорию

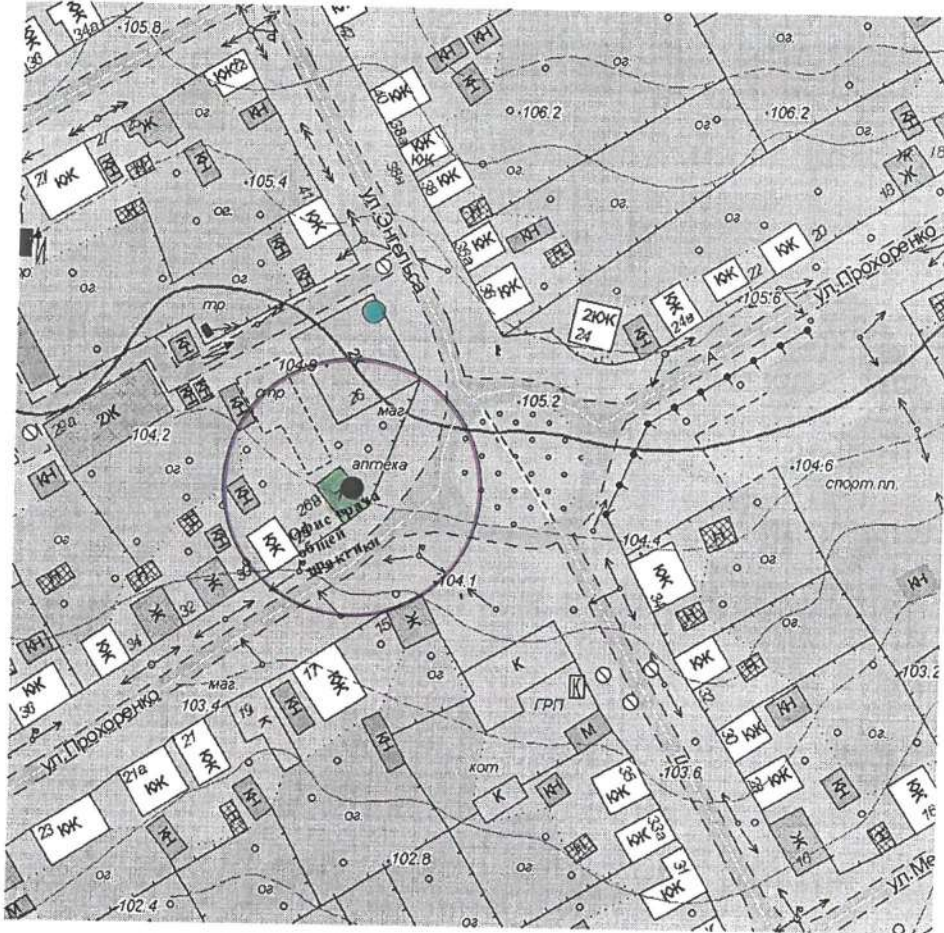
Инженер
МУП "Городская архитектура" А. Кириченко



СХЕМА *№36*

Границ территории офиса врача общей практики БУЗ ВО «Острогожская РБ»
ул.Прохоренко, д.26а, г.Острогожск,
городское поселения – город Острогожск, Воронежская область

М 1:2000



Условные обозначения



- здание офиса врача общей практики



- вход в офис врача общей практики



- граница прилегающей территории

R

-расстояние до границ прилегающих территорий



- вход в торговые объекты.

Торговые объекты расположены по адресу: г.Острогожск, ул.Прохоренко, д.26

Инженер

МУП "Городская архитектура"

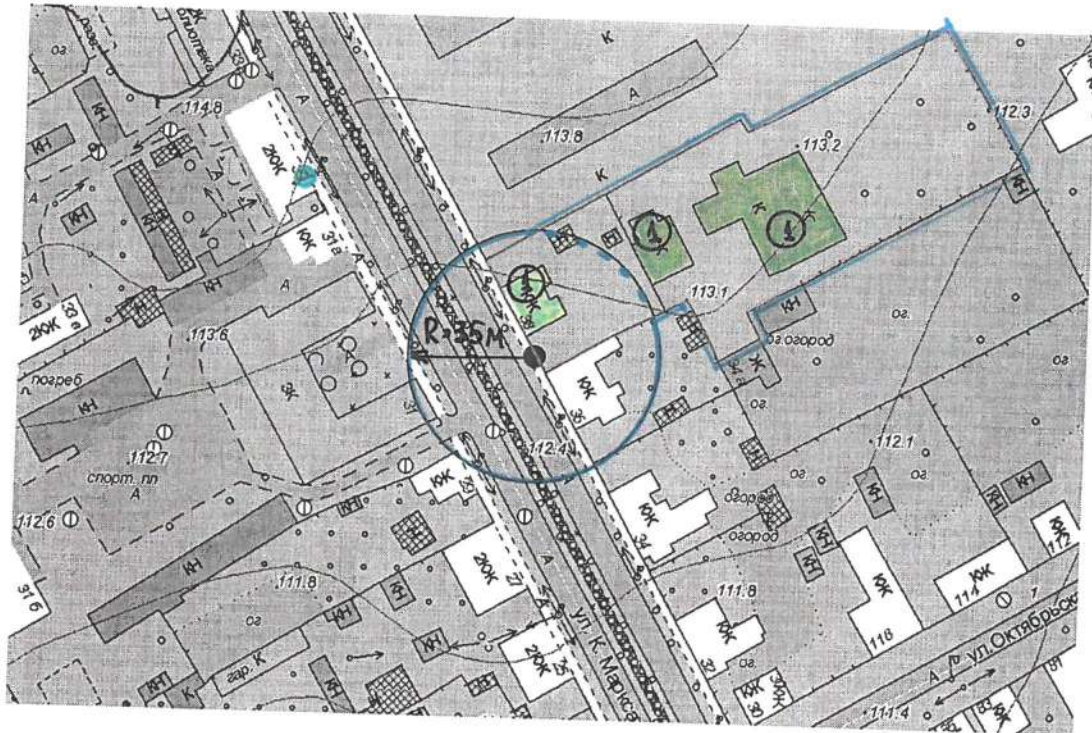
А. Кирпиченко



СХЕМА *н 34*

Границ территории КУЗ ВО "Бобровский противотуберкулезный диспансер" лечебный корпус №3
ул.К.Маркса, д.38, г.Острогожск,
городское поселение – город Острогожск, Воронежская область

М 1:2000



Условные обозначения



- здание противотуберкулезного диспансера



- граница обособленной территории



- граница прилегающей территории

R

-расстояние до границ прилегающих территорий



- вход на обособленную территорию



- вход в торговые объекты.

Торговые объекты расположены по адресу: г.Острогожск, ул.К.Маркса, 33

Инженер

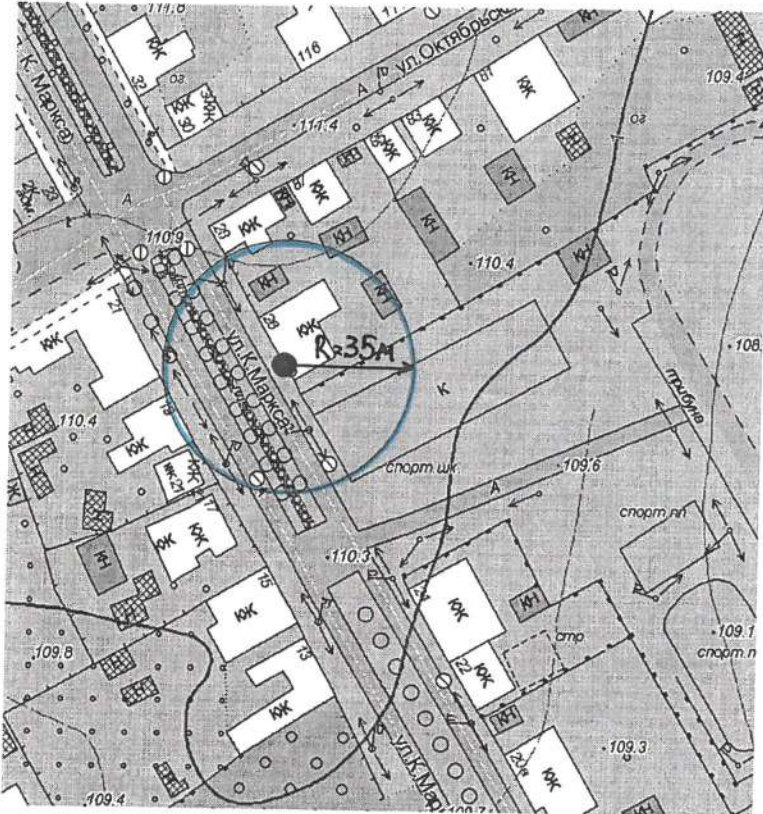
МУП "Городская архитектура" *А. Кирпиченко*



СХЕМА w38

Границ территории стоматологического кабинета Жемчужниковой О.А., Филиппенко В.М.
ул.Карла Маркса, д.26, г.Острогожск,
городское поселения – город Острогожск, Воронежская область

М 1:2000



Условные обозначения

- - вход в стоматологический кабинет
- - граница прилегающей территории
- R - расстояние до границ прилегающих территорий

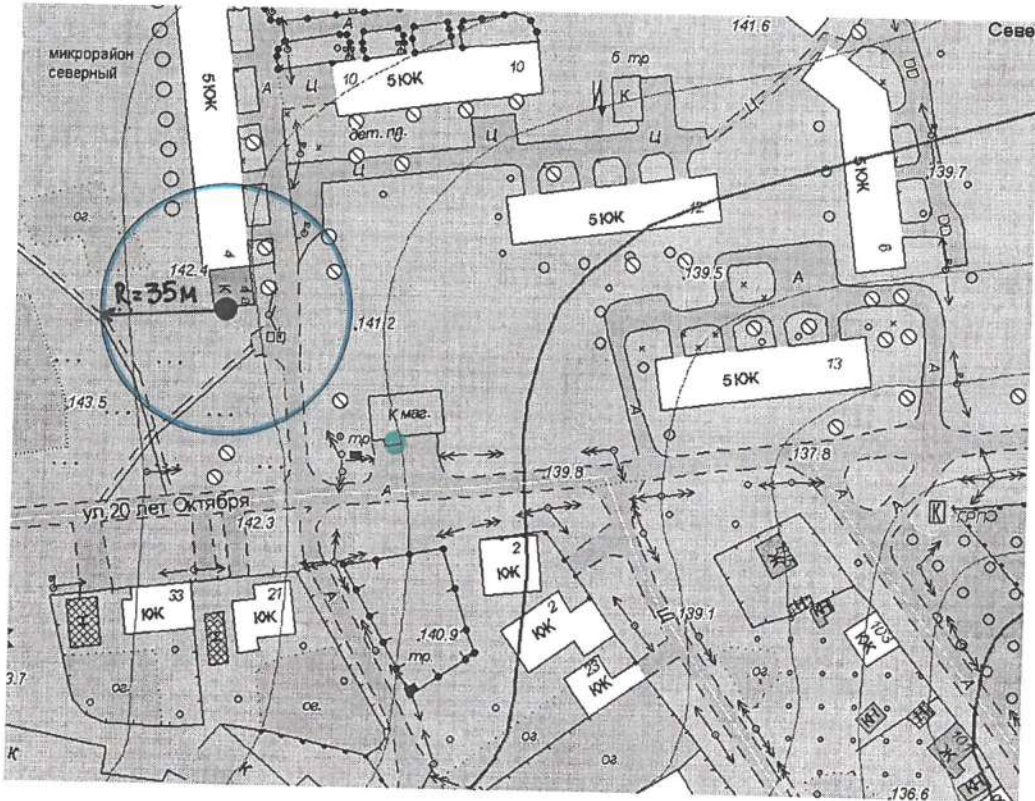
Инженер
МУП "Городская архитектура" *И.А. Кирпиченко*



СХЕМА w39

Границ территории стоматологического кабинета Козловой О.В., Гладенко О.В.
Северный м-он, д.4-а, г.Острогожск,
городское поселение – город Острогожск, Воронежская область

М 1:2000



Условные обозначения

- - вход в стоматологический кабинет
- - граница прилегающей территории
- R - расстояние до границ прилегающих территорий
- - вход в торговые объекты.

Торговые объекты расположены по адресу: г.Острогожск, Северный м-он, д.14

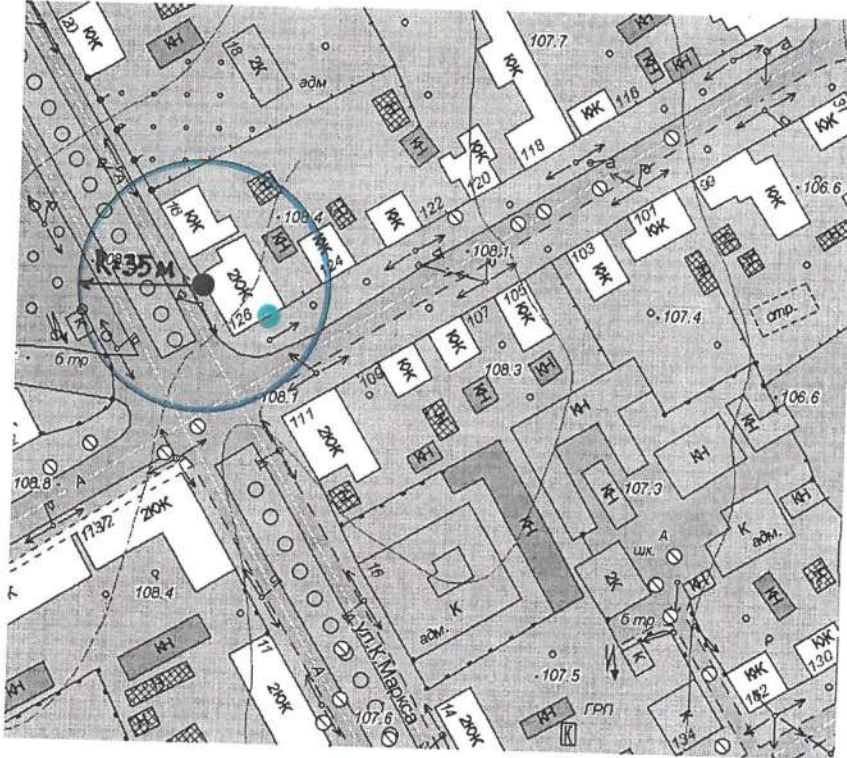
Инженер
МУП "Городская архитектура" А. Кирпиченко



СХЕМА *№ 40*

Границ территории стоматологического кабинета Дрожжиной Т.И.
ул.Орджоникидзе, д.126, г.Острогожск,
городское поселение – город Острогожск, Воронежская область

М 1:2000



Условные обозначения

- - вход в стоматологический кабинет
- - граница прилегающей территории
- R - расстояние до границ прилегающих территорий
- - вход в торговые объекты.


Торговые объекты расположены по адресу: г.Острогожск, ул.Орджоникидзе, д.126

Инженер
МУП "Городская архитектура" А. Кирииченко



СХЕМА *н 41*
Границ территории стоматологического кабинета Дрожжиной Т.И.
ул.50 лет Октября, д.159, г.Острогожск,
городское поселения – город Острогожск, Воронежская область

М 1:2000



Условные обозначения

- - вход в стоматологический кабинет
- граница прилегающей территории
- R - расстояние до границ прилегающих территорий
- - вход в торговые объекты.

Торговые объекты расположены по адресу: г.Острогожск, ул.50 лет Октября, д. 155, ул. 50 лет Октября, д. 157

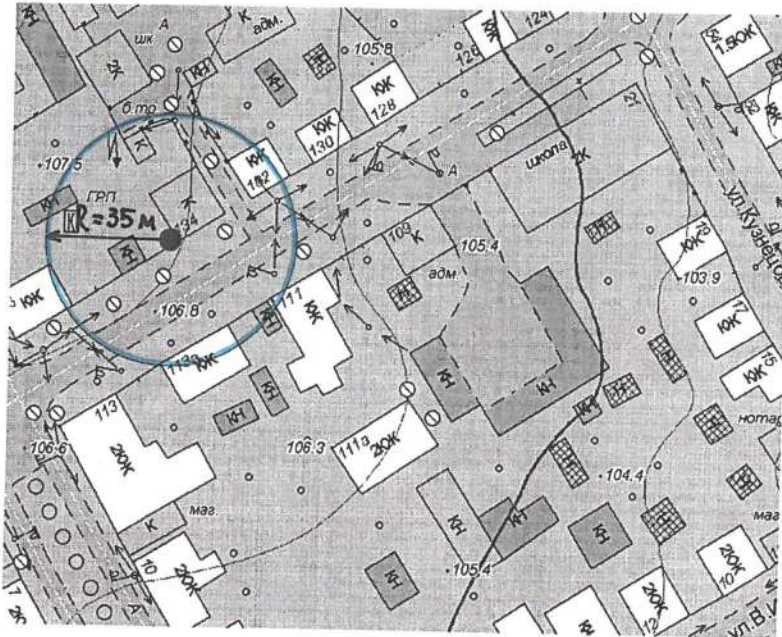
Инженер
МУП "Городская архитектура" *А. Кирпиченко*



СХЕМА *n 42*

Границ территории стоматологического кабинета Харитоновой Т.А.
ул. Прохоренко, д. 134, г. Острогожск,
городское поселение – город Острогожск, Воронежская область

М 1:2000



Условные обозначения

- - вход в стоматологический кабинет
- - граница прилегающей территории
- R - расстояние до границ прилегающих территорий

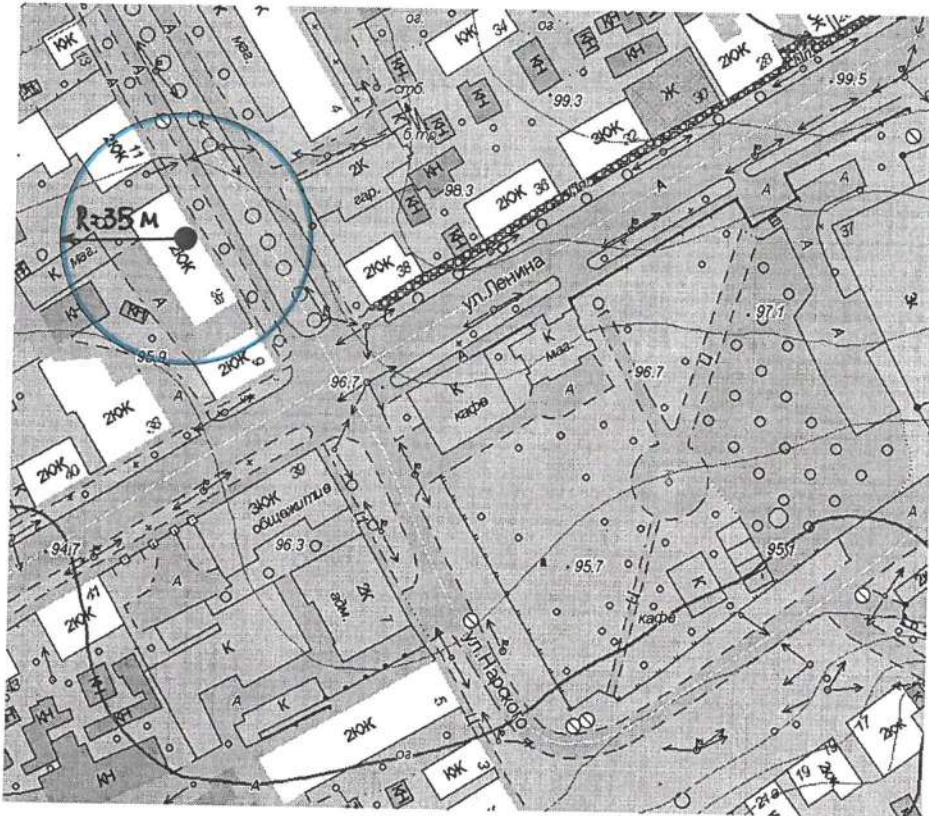
Инженер
МУП "Городская архитектура" А. Кирпиченко



СХЕМА *№ 43*

Границ территории стоматологического кабинета Разбежкина П.А.
ул.Нарского, д.9-а г.Острогожск,
городское поселение – город Острогожск, Воронежская область

М 1:2000



Условные обозначения

- - вход в стоматологический кабинет
- - граница прилегающей территории
- R - расстояние до границ прилегающих территорий

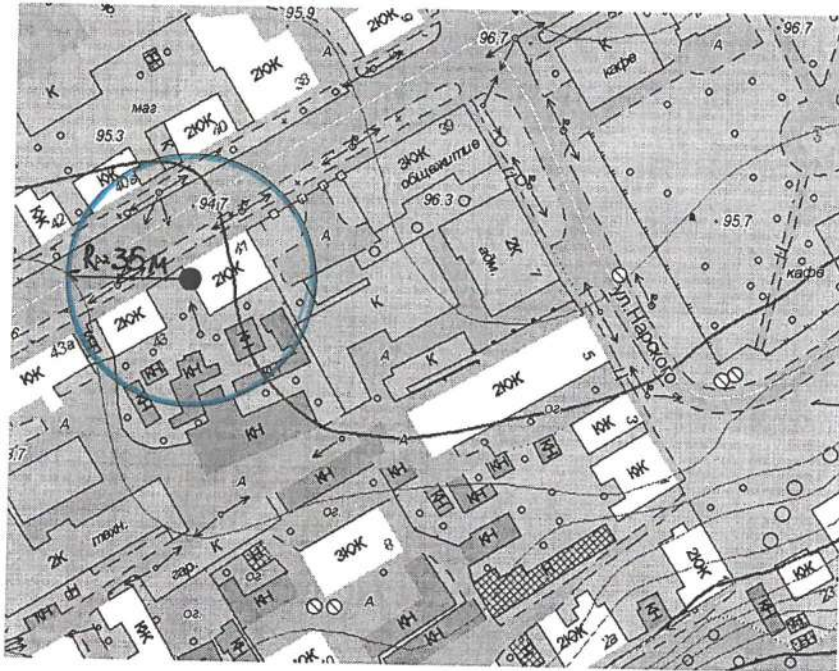
Инженер
МУП "Городская архитектура" А. Кирпиченко



СХЕМА w 44

Границ территории стоматологического кабинета Шелистова И.Н.
ул.Ленина, д.41, г.Острогожск,
городское поселения – город Острогожск, Воронежская область

М 1:2000



Условные обозначения

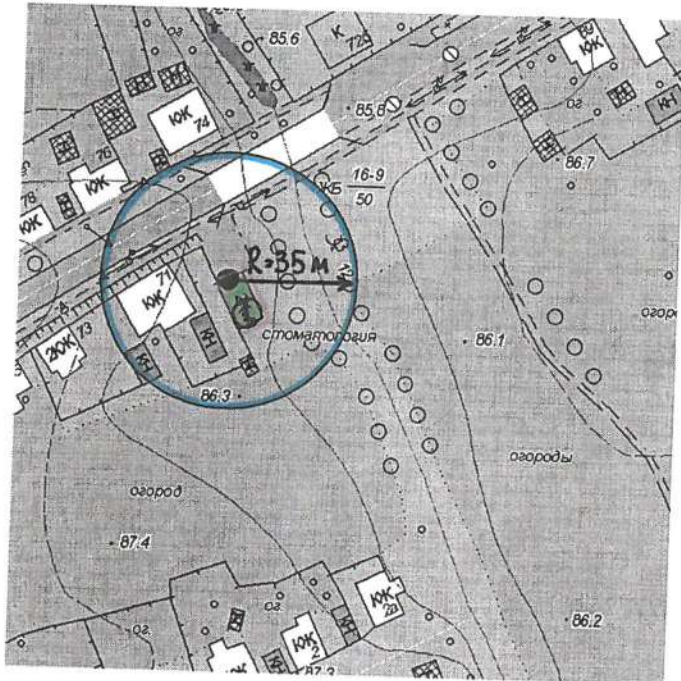
- - вход в стоматологический кабинет
- - граница прилегающей территории
- R - расстояние до границ прилегающих территорий

Инженер
МУП "Городская архитектура" А. Кирпиченко



СХЕМА *n 45*
границ территории стоматологического кабинета Коржова А.В.
ул.Ленина, д.71-а, г.Острогожск,
городское поселение – город Острогожск, Воронежская область

М 1:2000



Условные обозначения



- здание стоматологического кабинета



- граница обособленной территории



- граница прилегающей территории

R

-расстояние до границ прилегающих территорий



- вход на обособленную территорию

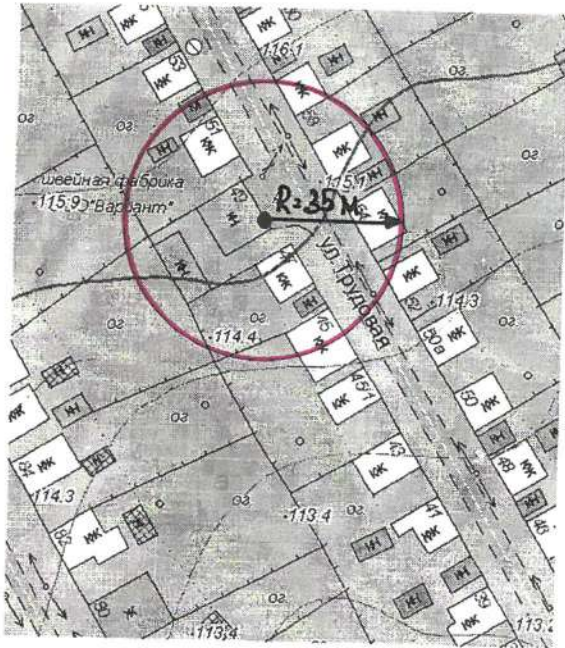
Инженер
МУП "Городская архитектура" *А. Кирпиченко*



СХЕМА *н 46*

Границ территории стоматологического кабинета Чернышова А.В.
ул. Трудовая, д.49, г.Острогожск,
городское поселения – город Острогожск, Воронежская область

М 1:2000



Условные обозначения

- - вход в стоматологический кабинет
- - граница прилегающей территории
- R - расстояние до границ прилегающих территорий

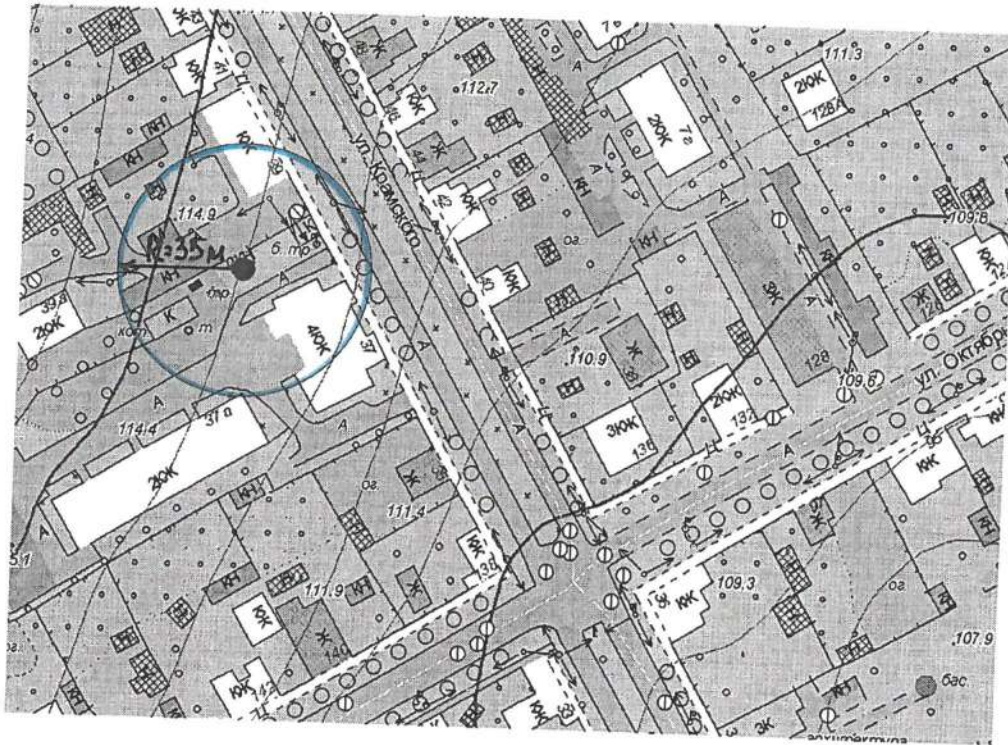
Инженер
МУП "Городская архитектура" *А. Кирпиченко*



СХЕМА *№ 44*

Границ территории стоматологического кабинета
Гунькова Н.И. ул.Крамского, д.37-б, г.Острогожск,
городское поселения – город Острогожск, Воронежская область

М 1:2000



Условные обозначения

- - вход в стоматологический кабинет
- - граница прилегающей территории
- R - расстояние до границ прилегающих территорий

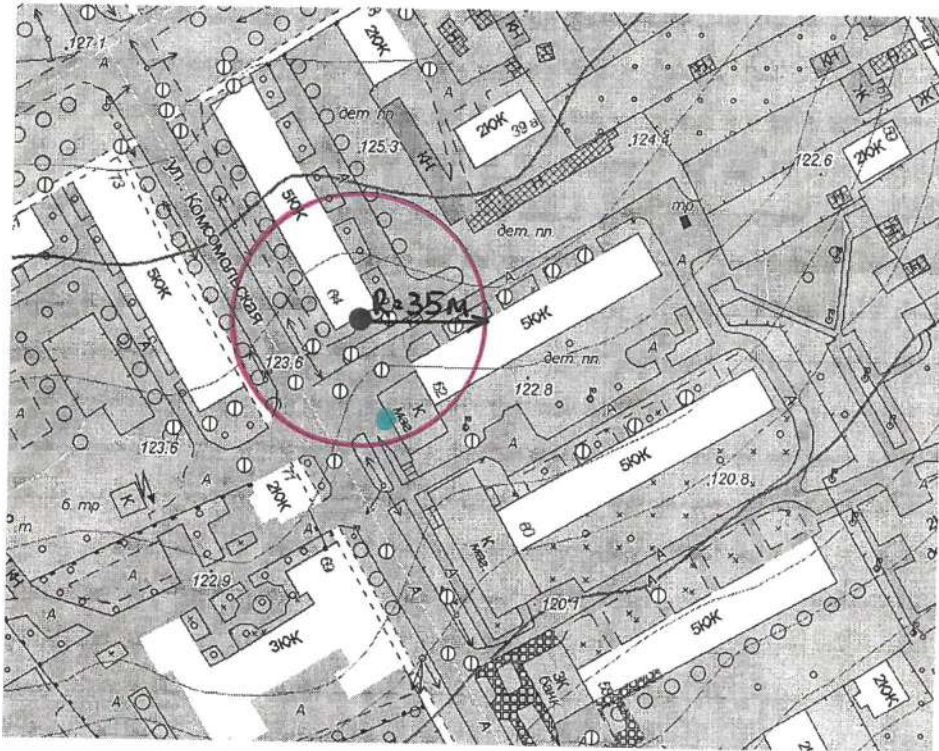
Инженер
МУП "Городская архитектура" А. Кирпиченко



СХЕМА *н 48*

Границ территории стоматологического кабинета Войтовой Е.А. ул.Комсомольская, 64, г.Острогожск, городское поселение – город Острогожск, Воронежская область

М 1:2000



Условные обозначения

- - вход в стоматологический кабинет
- - граница прилегающей территории
- R - расстояние до границ прилегающих территорий
- - вход в торговые объекты.

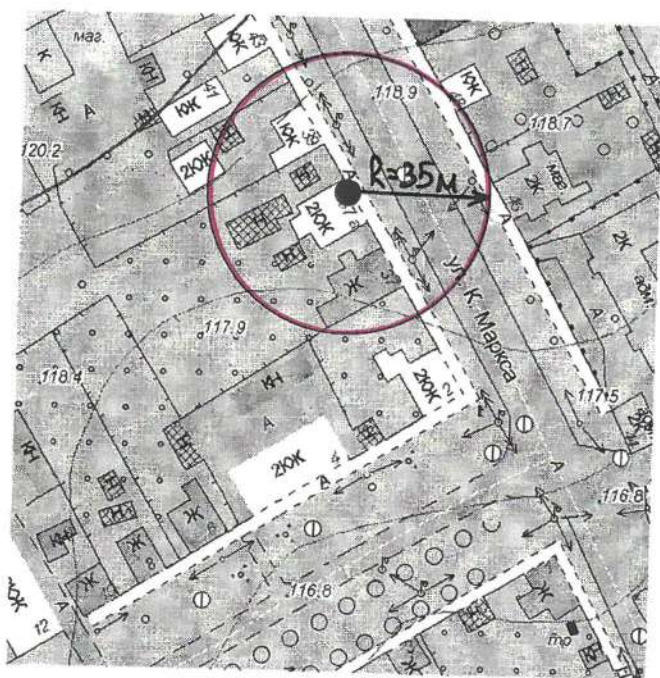
Торговые объекты расположены по адресу: г.Острогожск, ул.Комсомольская, д.62

Инженер
МУП "Городская архитектура" А. Кирпиченко



СХЕМА № 49
Территории Общества с ограниченной ответственностью «Есения» медицинский центр
«Долголетие медикал» г.Острогожск, ул.Карла Маркса, дом 37-а
городское поселение – город Острогожск, Воронежская область

М 1:2000



Условные обозначения

● вход для посетителей в Медицинский центр «Долголетие медикал»

— граница прилегающей территорий

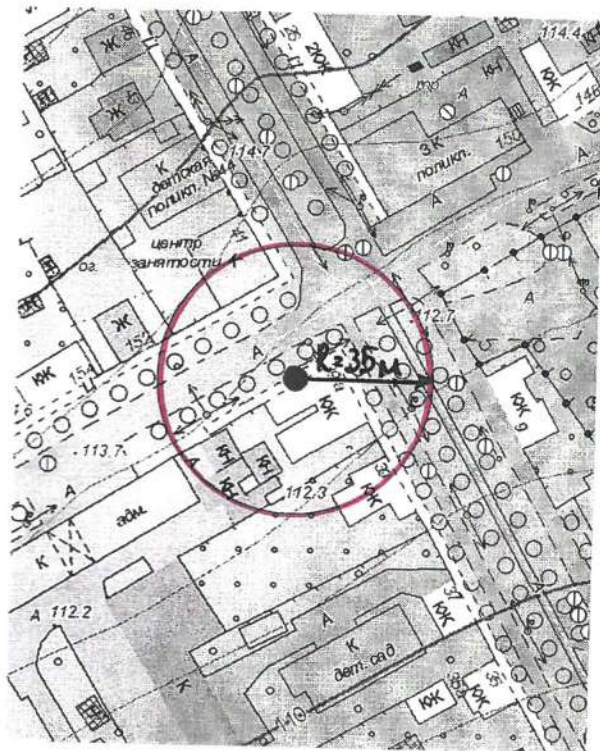
R - расстояние до границ прилегающих территорий

Инженер
МУП "Городская архитектура" А. Кирпиченко



СХЕМА *m50*
территории Общества с ограниченной ответственностью «Азбука Здоровья»
г.Острогожск, ул.Нарского, 39-а
Городское поселение – город Острогожск, Воронежская область

М 1:2000



Условные обозначения

● вход для посетителей в ООО «Азбука Здоровья»

— граница прилегающей территории

R - расстояние до границ прилегающих территорий

Инженер
МУП "Городская архитектура" А. Кирпиченко



СХЕМА *n51*

Границ территории МКУ СОК «Жемчужина» ул.К.Маркса, д.67, К.Маркса, 67-а, г.Острогожск,
городское поселения – город Острогожск, Воронежская область

M 1:2000



Условные обозначения



- здание бассейна

- здание ФОК

- граница обособленной территории

- граница прилегающей территории

R

-расстояние до границ прилегающих территорий



- вход на обособленную территорию

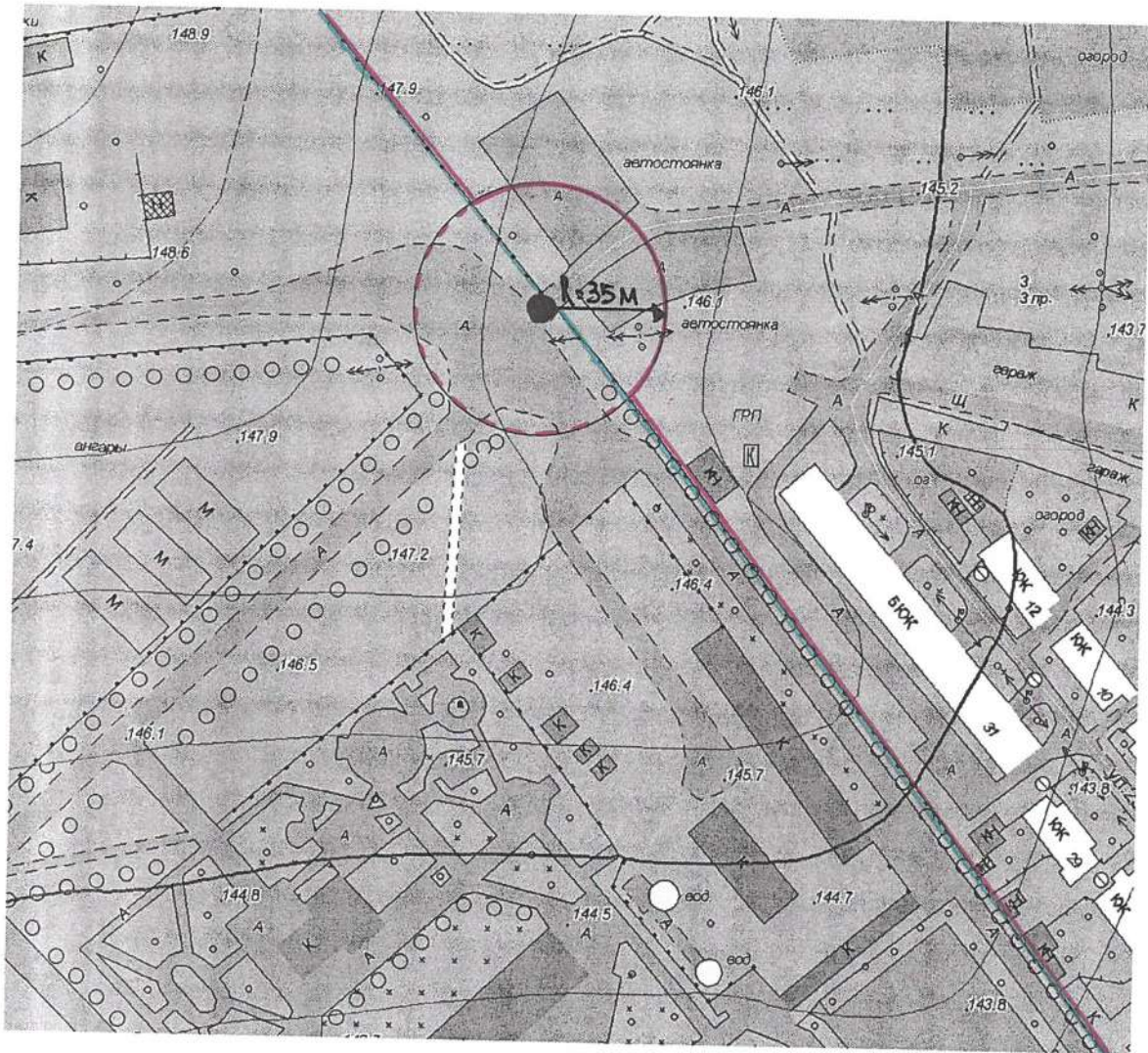
Инженер

МУП "Городская архитектура"

А. Кирпиченко



СХЕМА *№ 52.1*
Границ территории Воинская часть № 20155
г.Острогожск, ул.Мира, 26 городское поселение – город Острогожск, Воронежская область
(Северное КПП)



М 1:2000

Условные обозначения

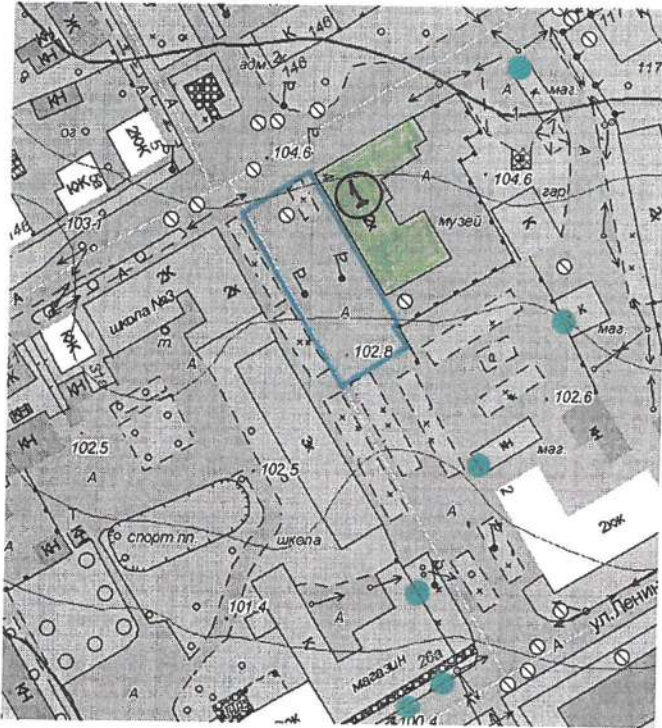
- - вход на территорию воинской части
- (red line) - граница обособленной территории
- (blue line) - граница прилегающей территории
- R - расстояние до границ прилегающих территорий

Инженер
МУП "Городская архитектура" *А. Кирпиченко*



СХЕМА *н 53*
Границ музейной площади
бул.Крамского, д.4, г.Острогожск,
городское поселения – город Острогожск, Воронежская область

М 1:2000



Условные обозначения



- здание музея



- граница музейной площади



- вход в торговые объекты.

Торговые объекты расположены по адресу: г.Острогожск, ул.Ленина, д.26а, ул.Крамского, д.2,
ул.Крамского, 2-а, ул.Прохоренко, д.119

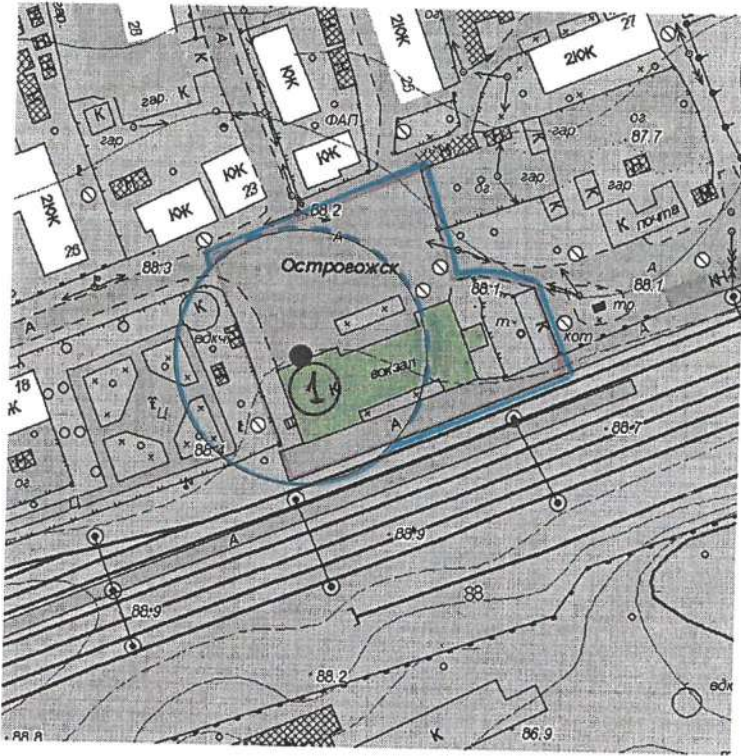
Инженер
МУП "Городская архитектура" А. Кирпиченко



СХЕМА *w54*

Границ территории железнодорожного вокзала ст.Острогожск Югвосточной железной
дороги ОАО «РЖД» ул.Вокзальная, г.Острогожск,
городское поселения – город Острогожск, Воронежская область

М 1:2000



Условные обозначения



- здание железнодорожного вокзала

- граница обособленной территории

- граница прилегающей территории

R

-расстояние до границ прилегающих территорий



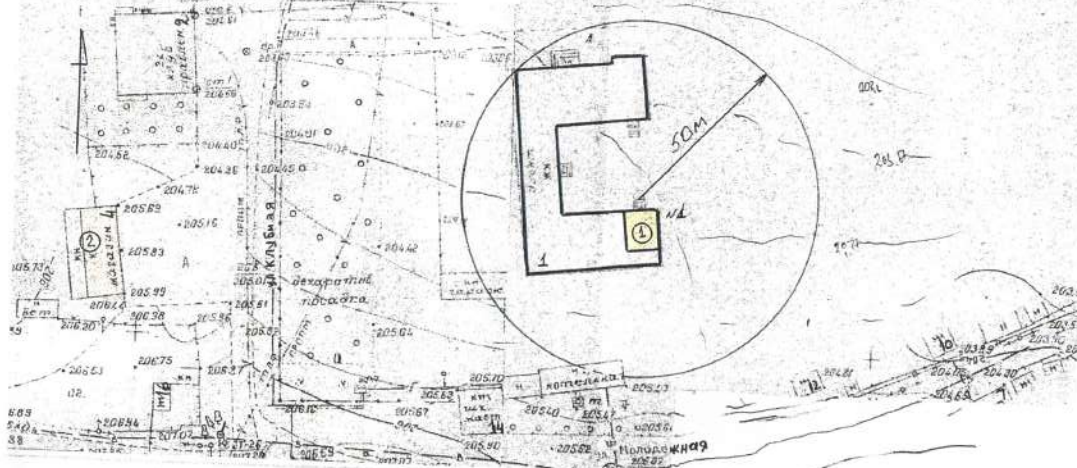
- вход на обособленную территорию

Инженер
МУП "Городская архитектура" *А. Кирпиченко*








СХЕМА w55
 Границы прилегающей и обособленной территории
 Фельдшерско-акушерского пункта
 ул. Клубная д. 1, с. Березово,
 Острогожский район, Воронежская область
 №1:1000

Приложение №2
 к постановлению администрации Острогожского
 муниципального района от _____ № _____



Условные обозначения:

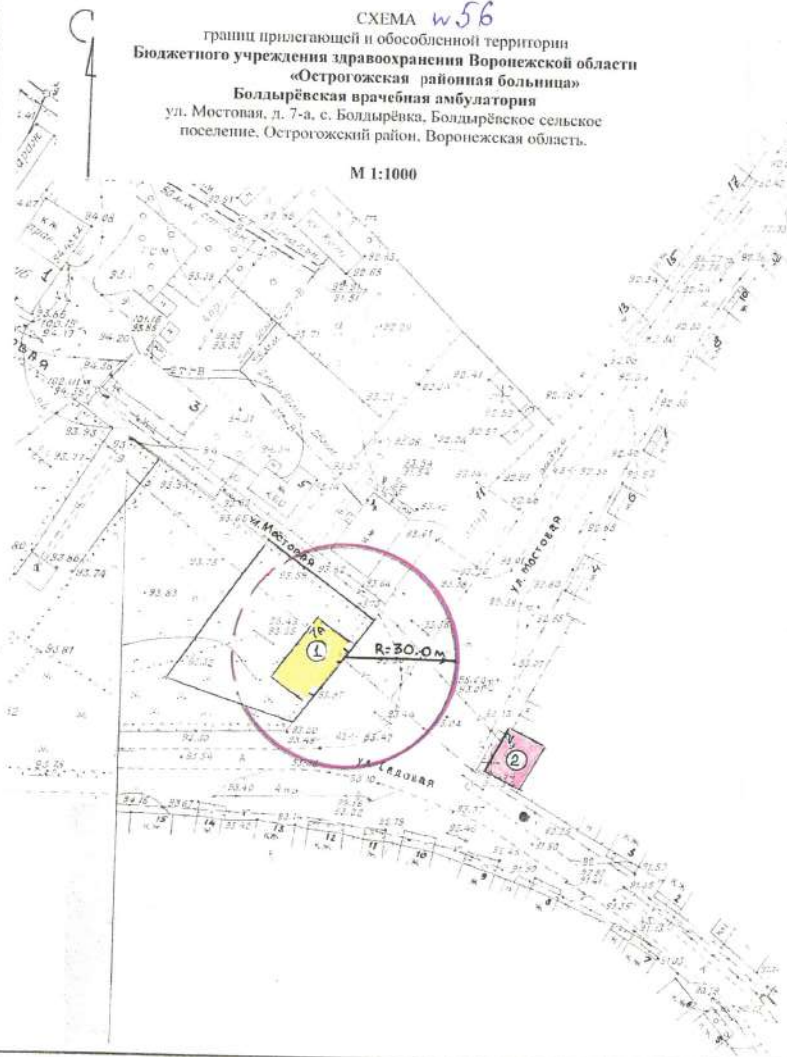
-  - ФАП с. Березово
-  - стационарный торговый объект.
-  - граница обособленной территории.
-  - граница прилегающей территории.
-  R - расстояние до границ прилегающих территорий

Инженер
 МУП "Городская архитектура" _____ А. Кирпиченко



СХЕМА w56
 границ прилегающей и обособленной территории
 Бюджетного учреждения здравоохранения Воронежской области
 «Острогожская районная больница»
 Болдырёвская врачебная амбулатория
 ул. Мостовая, д. 7-а, с. Болдырёвка, Болдырёвское сельское
 поселение, Острогожский район, Воронежская область.

М 1:1000



Условные обозначения:

- 1 - БУЗ В.о. Острогожская РБ Болдырёвская врачебная амбулатория
- 2 - стационарный торговый объект.
- граница обособленной территории
- граница прилегающей территории
- R - расстояние до границ прилегающих территорий

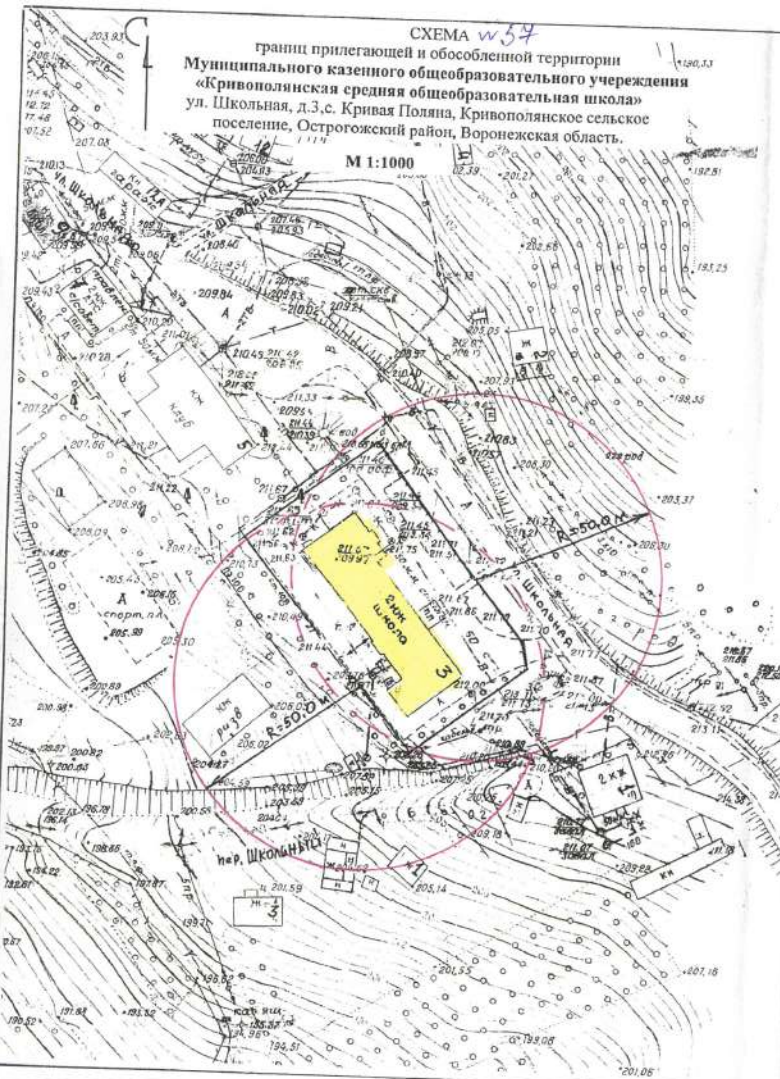
Инженер
 МУП "Городская архитектура" А. Кирпиченко



Приложение №2
 к постановлению администрации
 Острогожского муниципального района
 от _____ № _____






СХЕМА w54
 границ прилегающей и обособленной территории
 Муниципального казенного общеобразовательного учреждения
 «Кривополянская средняя общеобразовательная школа»
 ул. Школьная, д.3, с. Кривая Поляна, Кривополянское сельское
 поселение, Острогожский район, Воронежская область.

М 1:1000



Приложение № 2
 к постановлению администрации Острогожского
 муниципального района от _____ № _____

Условные обозначения:

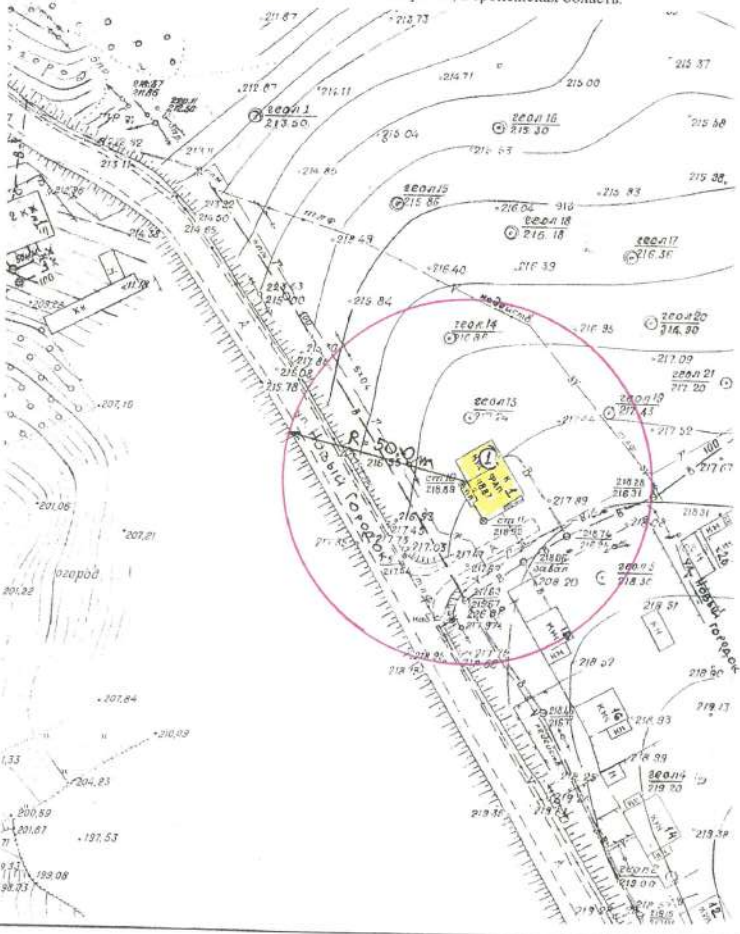
-  - МКОУ Кривополянская СОШ
-  - стационарный торговый объект.
-  - граница обособленной территории.
-  - граница прилегающей территории
-  - расстояние до границ прилегающих территорий



Инженер
 МУП "Городская архитектура" А. Каргинченко

9
 СХЕМА w58
 границ прилегающей территории
 БУЗ ВО "Острогожская РБ Кривополинского фельдшерско-акушерского пункта
 ул. Новый Городок, д.1, с. Кривая Поляна, Кривополянское сельское
 поселение, Острогожский район, Воронежская область.

Приложение № 2
 к постановлению администрации
 Острогожского муниципального района
 от _____ № _____

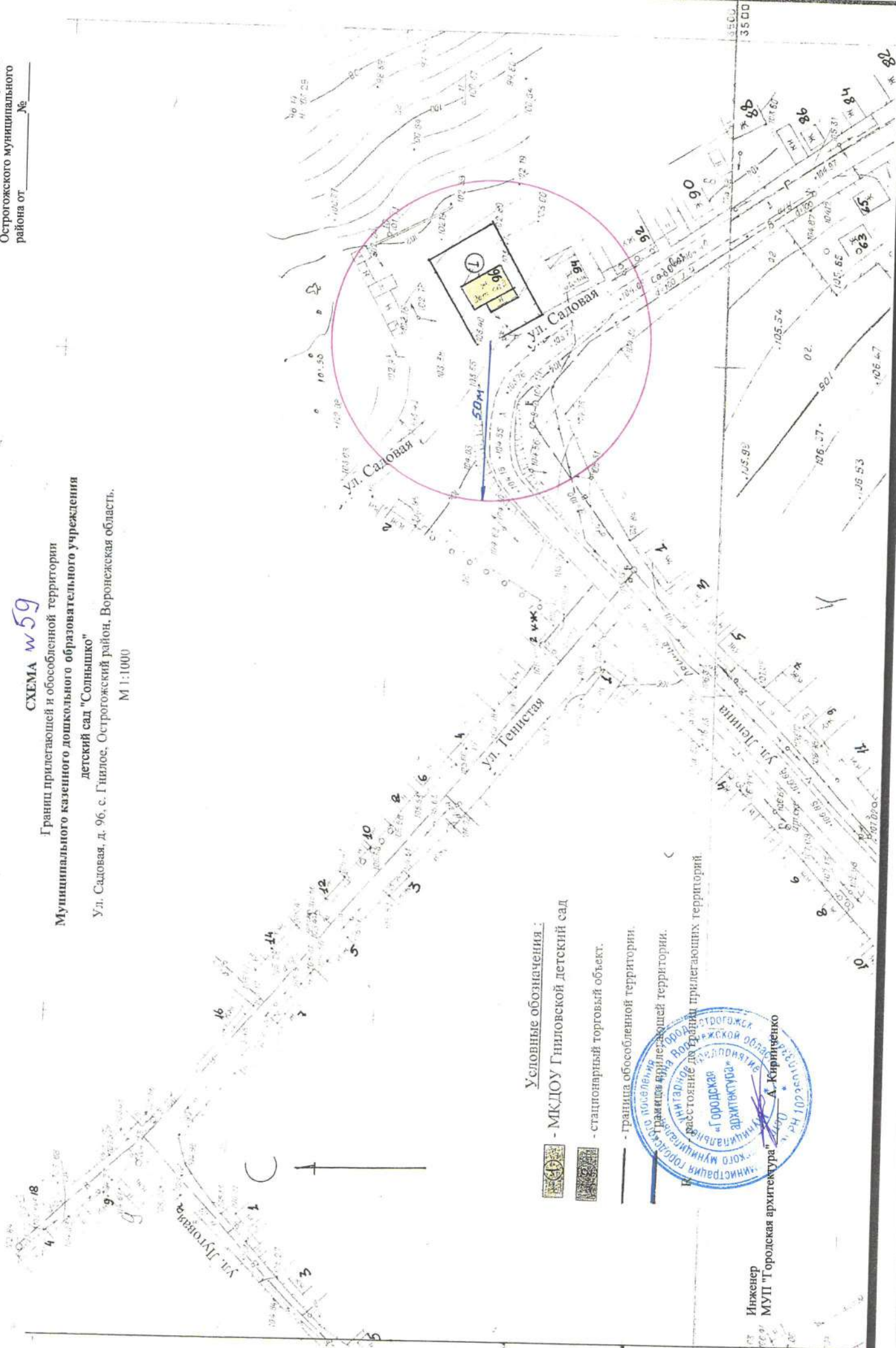


- Условные обозначения:
- Кривополинский ФАП
 - стационарный торговый объект.
 - граница обособленной территории.
 - граница прилегающей территории
 - расстояние до границ прилегающих территорий

Инженер
 МУП "Городская архитектура" А. Куриченко

СХЕМА № 59

Границы прилегающей и обособленной территории
Муниципального казенного дошкольного образовательного учреждения
детский сад "Солнышко"
Ул. Садовая, д. 96, с. Гнилое, Острогожский район, Воронежская область,
М 1:1000



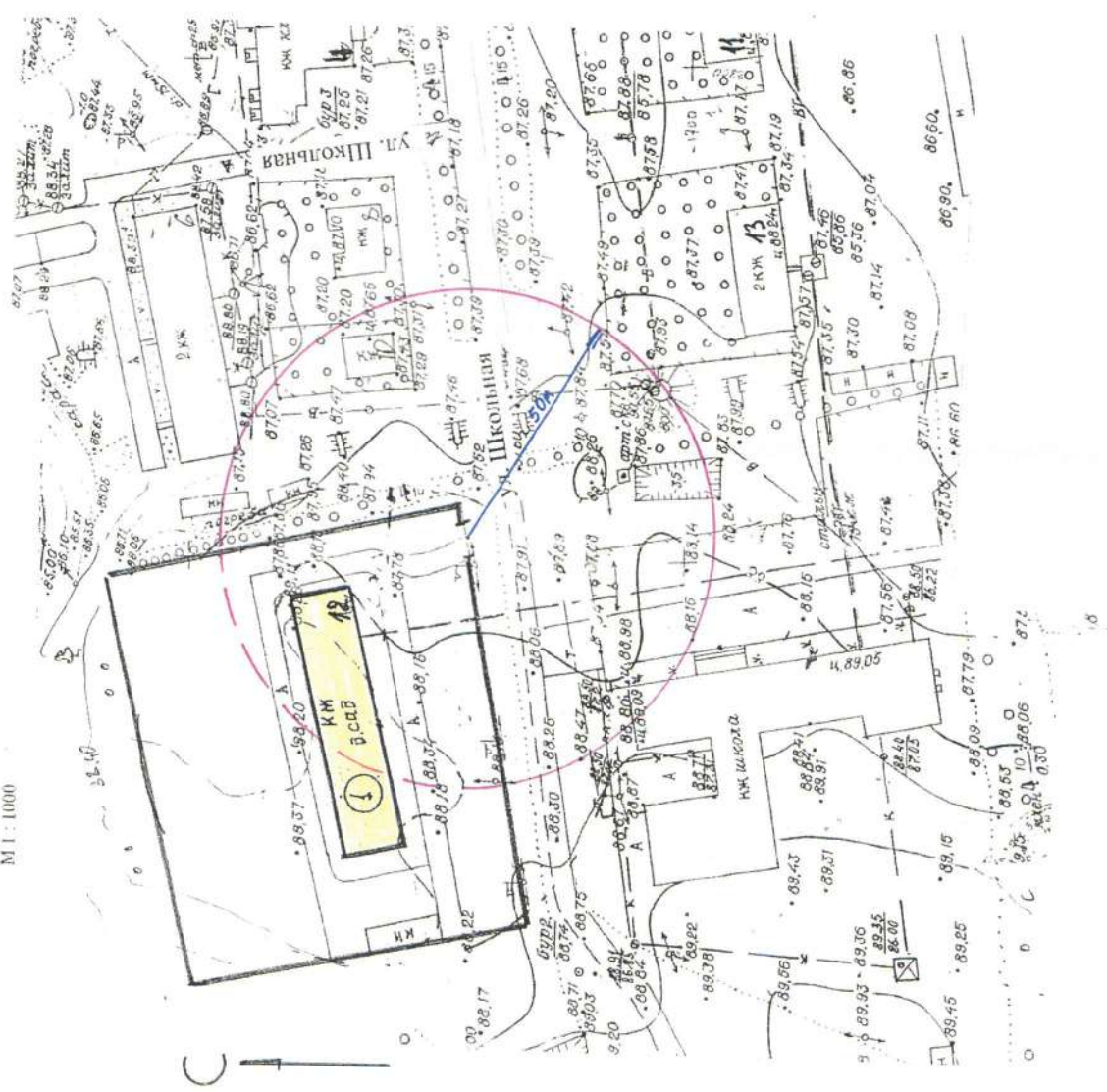
- Условные обозначения:**
- МКДОУ Гниловской детский сад
 - стационарный торговый объект.
 - граница обособленной территории.
 - граница прилегающей территории.








Инженер
МУП "Городская архитектура" **А. Кириченко**

СХЕМА № 60
 границ прилегающей и обособленной территории
 муниципального казенного дошкольного образовательного учреждения
 детский сад «Солнышко»
 ул. Школьная д. 12, пос. 1-го отделения совхоза «Победа»
 Острогожский район, Воронежская область

М 1 : 1000



- Условные обозначения**
-  - МКДОУ детский сад «Солнышко»
 -  - стационарный торговый объект
 -  - граница обособленной территории
 -  - граница прилегающей территории
 -  - расстояние до границ прилегающих территорий

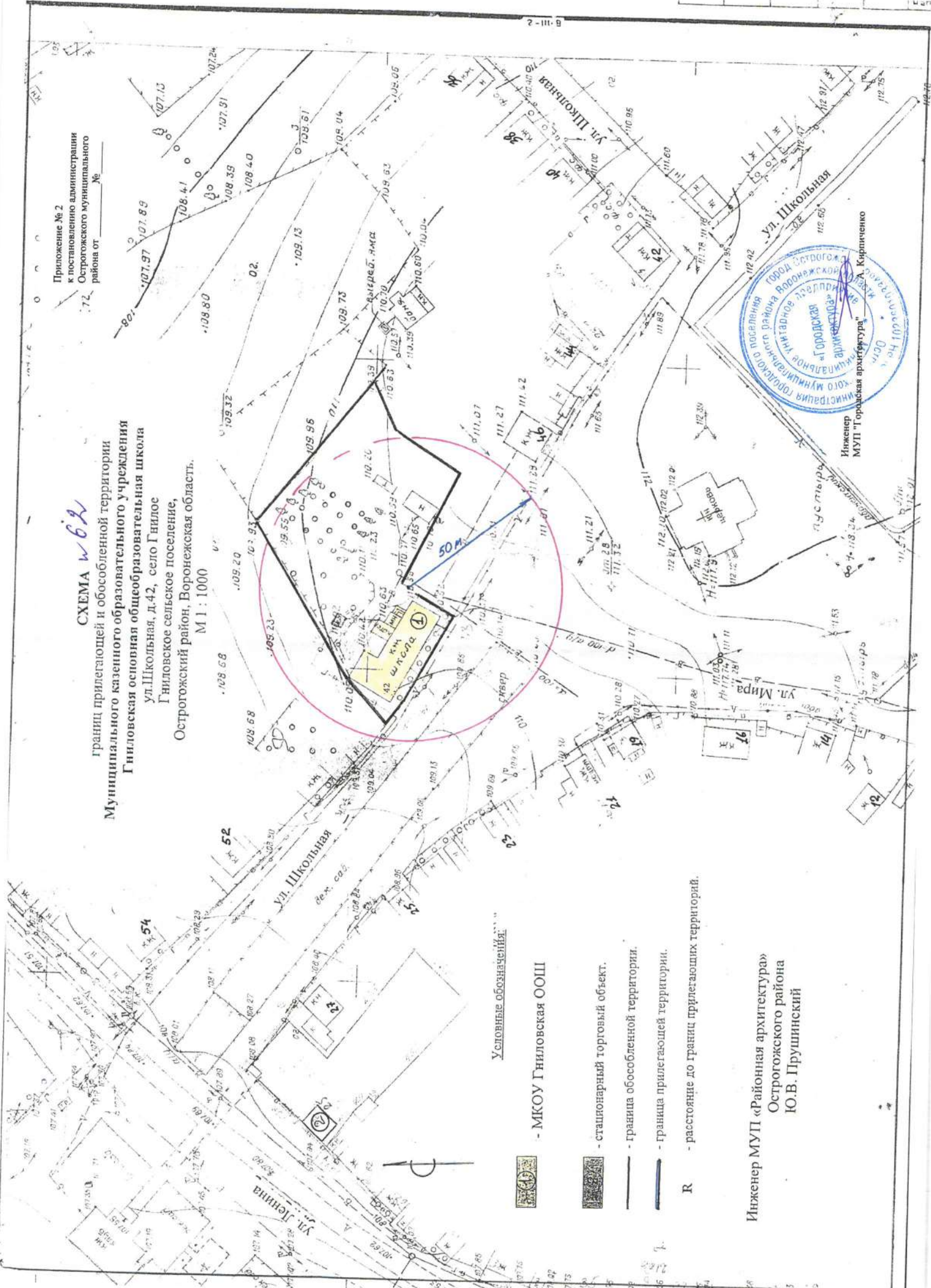
Приложение № 2
 к постановлению администрации Острогожского
 муниципального района от _____ № _____



Инженер
 МУП "Городская архитектура" А. Карпаченко

Приложение № 2
к постановлению администрации
Острогожского муниципального
района от №

СХЕМА *в.б.а.*
границ прилегающей и обособленной территории
Муниципального казенного образовательного учреждения
Гниловская основная общеобразовательная школа
ул.Школьная, д.42, село Гнилоз
Гниловское сельское поселение,
Острогожский район, Воронежская область.
М 1 : 1000



Условные обозначения:

-  - МКОУ Гниловская ООШ
-  - стационарный торговый объект.
-  - граница обособленной территории.
-  - граница прилегающей территории.
- R** - расстояние до границы прилегающих территорий.

Инженер МУП «Районная архитектура»
Острогожского района
Ю.В. Прушинский



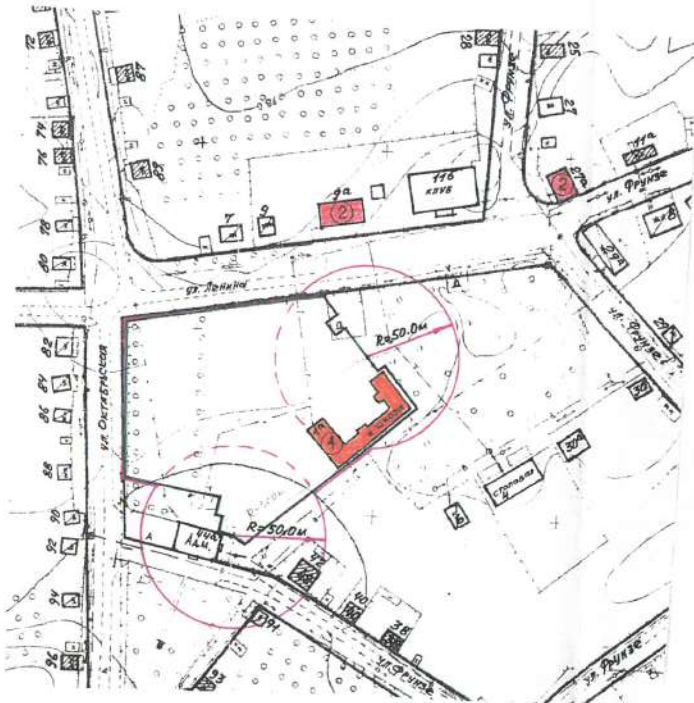
Инженер
МУП «Районная архитектура»
Ю.В. Прушинский

С4





СХЕМА **466**
границ прилегающей и обособленной территории
Муниципального казенного общеобразовательного учреждения
Девичья основная общеобразовательная школа
ул. Ленина, д. 1а, с. Девичья, Девичье сельское поселение,
Острогожский район, Воронежская область.

Приложение № 2
к постановлению администрации Острогожского
муниципального района от _____ № _____

М 1: 2000



Условные обозначения:

-  - МКОУ Девичья ООШ.
-  - стационарный торговый объект.
-  - граница обособленной территории.
-  - граница прилегающей территории.
- R** - расстояние до границ прилегающих территорий.



Инженер
МУП "Городская архитектура" А. Мирниченко

СХЕМА W63

Границы прилегающей и обособленной территории
Муниципального казенного образовательного учреждения
Побединская основная общеобразовательная школа
ул. Школьная д. 15, пос. 1-го отделения совхоза «Победа»
Острогожский район, Воронежская область

Приложение № 2
к постановлению администрации Острогожского
муниципального района от _____ № _____



Условные обозначения






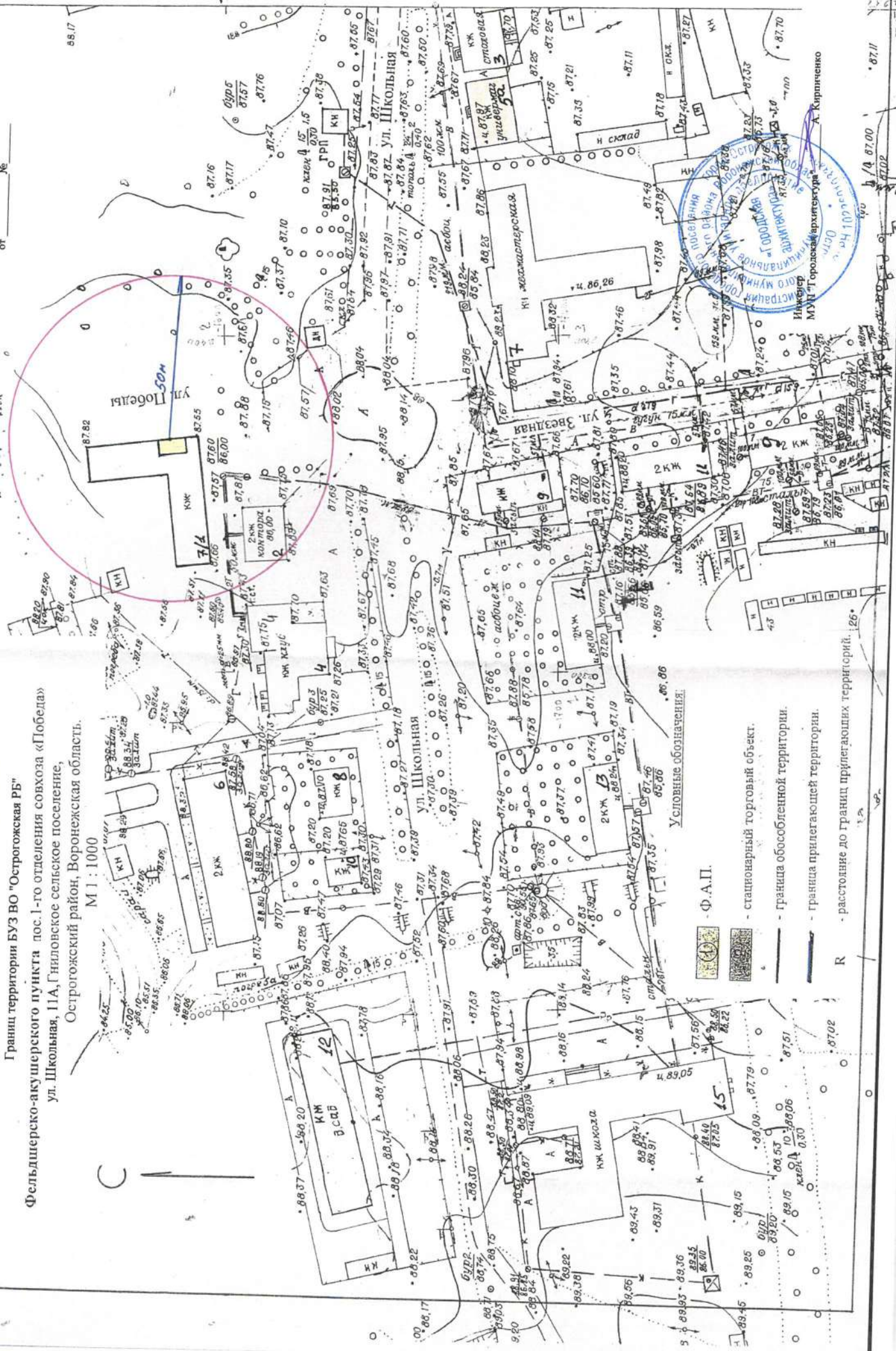
-  - МКОУ Побединская ООШ
-  - стационарный торговый объект
-  - граница обособленной территории
-  - граница прилегающей территории
-  - расстояние до границ прилегающих территорий



СХЕМА № 65

Границ территории БУЗ ВО "Острогожская РБ"
Фельдшерско-акушерского пункта пос. 1-го отделения совхоза «Победа»
ул. Школьная, 11А, Гниловское сельское поселение,
Острогожский район, Воронежская область.

М 1 : 1000



Условные обозначения






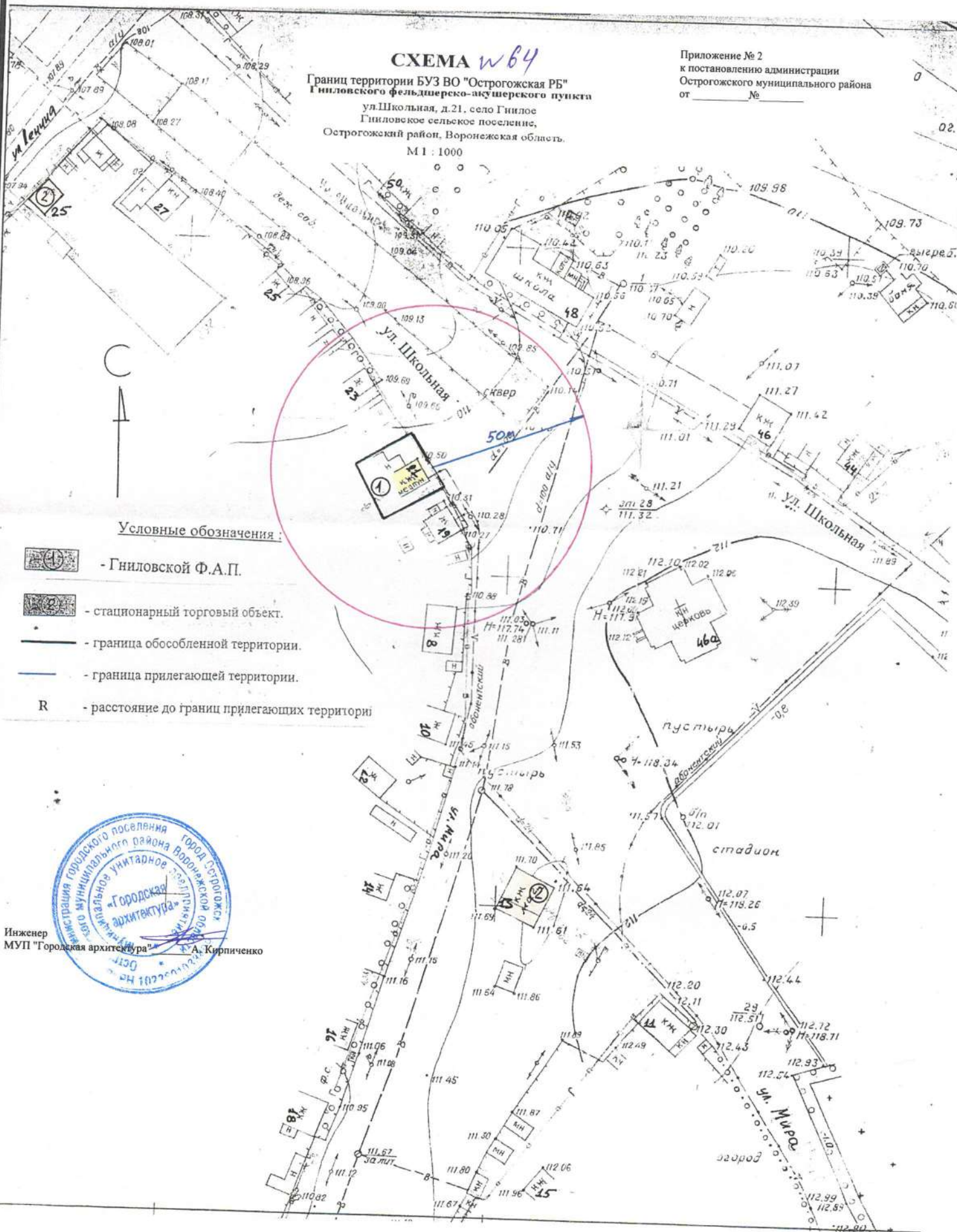
-  Ф.А.П.
-  - стационарный торговый объект.
-  - граница обособленной территории.
-  - граница прилегающей территории.
-  - расстояние до границ прилегающих территорий. 126

СХЕМА №64






Границ территории БУЗ ВО "Острогожская РБ"
Гниловского фельдшерско-акушерского пункта
ул.Школьная, д.21, село Гнилое
Гниловское сельское поселение,
Острогожский район, Воронежская область.

М1 : 1000

Приложение № 2
к постановлению администрации
Острогожского муниципального района
от _____ № _____



Условные обозначения :

-  - Гниловской Ф.А.П.
-  - стационарный торговый объект.
-  - граница обособленной территории.
-  - граница прилегающей территории.
-  - расстояние до границ прилегающих территории



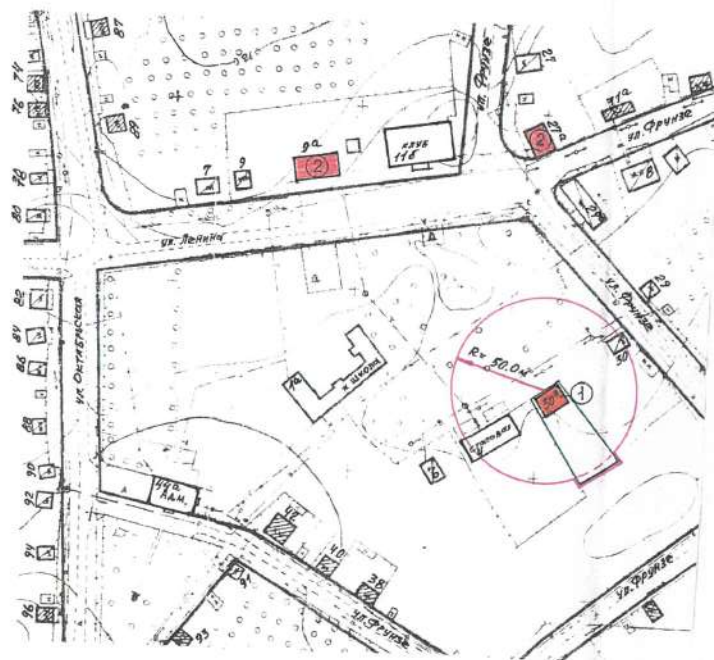
Инженер
МУП "Городская архитектура" А. Кирпиченко



СХЕМА №67
границ прилегающей и обособленной территории
Бюджетного учреждения здравоохранения Воронежской области
«Острогжская районная больница»
Фельдшерско-акушерский пункт с. Девница
ул. Фрунзе, д.30а, с. Девница, Девницкое сельское поселение,
Острогжский район, Воронежская область.

М 1: 2000

Приложение № 2
к постановлению администрации Острогжского
муниципального района от _____ № _____



Условные обозначения:

- БУЗ ВО «Острогжская РБ» ФАП с. Девница.
- стационарный торговый объект.
- граница обособленной территории.
- граница прилегающей территории.
- расстояние до границ прилегающих территорий.

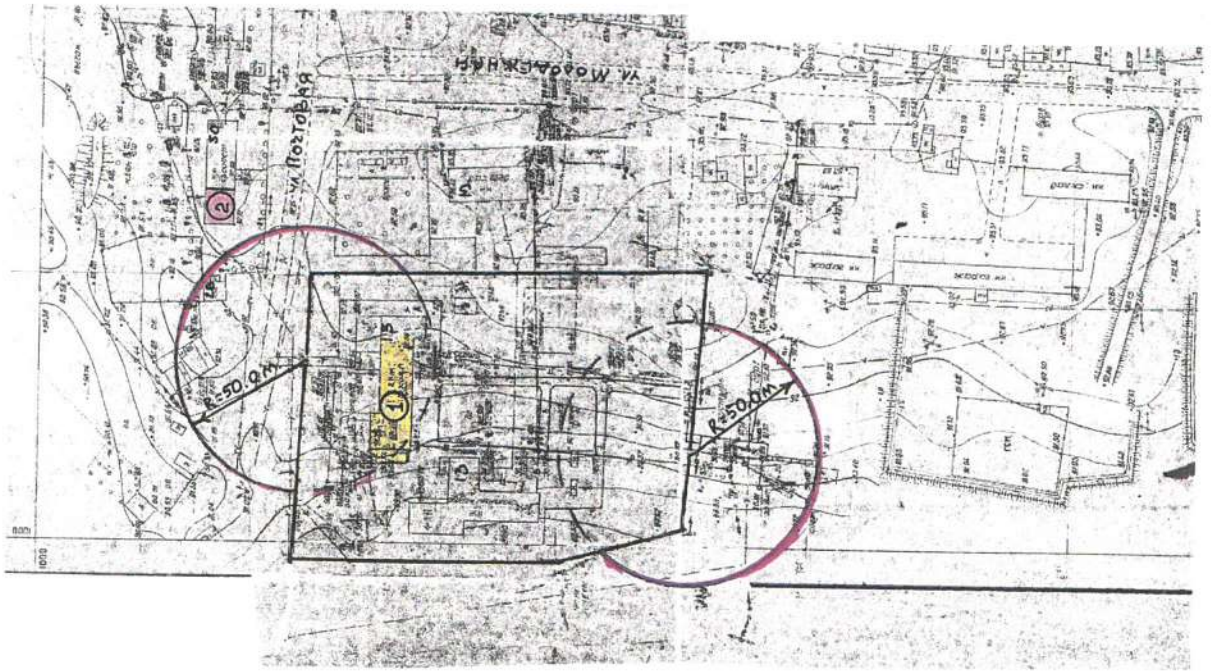


А. Кирпиченко

СХЕМА № 68

границ прилегающей и обособленной территории
Муниципального казенного общеобразовательного учреждения
«Нижнеольшанская средняя образовательная школа»
ул. Почтовая, д.13, с.Нижний Ольшан, Ольшанское сельское
поселение, Острогожский район, Воронежская область.

Приложение № 2
к постановлению администрации Острогожского
муниципального района от _____ № _____



Условные обозначения:



- МКОУ Нижнеольшанская СОШ



- стационарный торговый объект.



- граница обособленной территории.

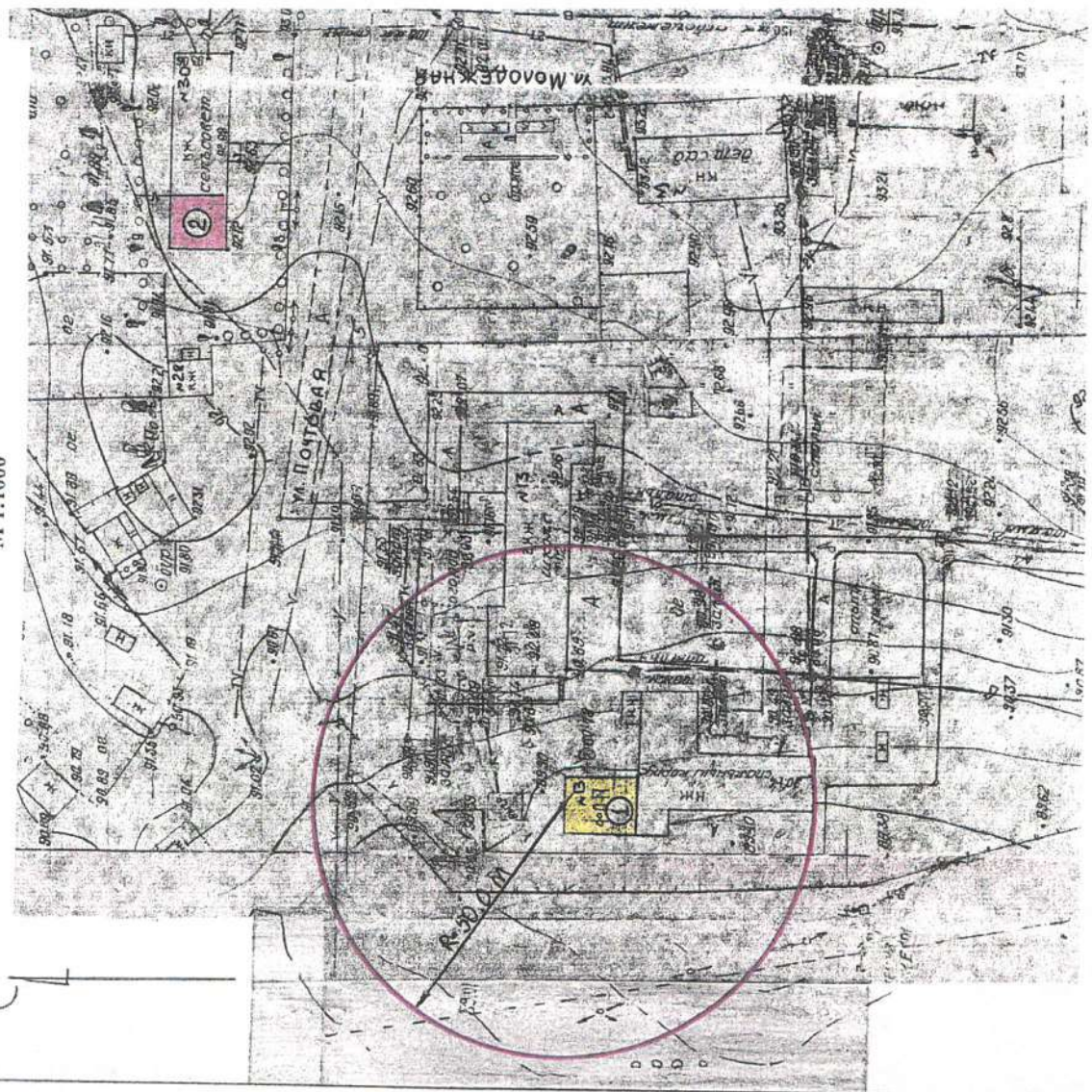
- граница прилегающей территории

R - расстояние до границ прилегающих территорий



СХЕМА *w69*
границ прилегающей территории
Бюджетного учреждения здравоохранения Воронежской области
«Острогожская районная больница»
Фельдшерско-акушерский пункт села Нижний Ольшан
ул. Почтовая, д. 13, с. Нижний Ольшан, Ольшанское сельское
поселение, Острогожский район, Воронежская область.

М 1:1000



Условные обозначения:



- ФАП БУЗ В.о. Острогожская РБ
- стационарный торговый объект.
- граница обособленной территории
- граница прилегающей территории

R - расстояние до границ прилегающих территорий



СХЕМА № 70

Границ прилегающей территории
Бюджетного учреждения здравоохранения Воронежской области
«Острогожская районная больница»
Фельдшерско- акушерский пункт села Верхний Ольшан
ул. Ольшанская, д. 18, с. Верхний Ольшан, Ольшанское сельское
поселение, Острогожский район, Воронежская область.

М 1:1000



Условные обозначения:

- ① - ФАП БУЗ В.о Острогожская РБ
- ② - стационарный торговый объект
- граница обособленной территории.
- граница прилегающей территории

R - расстояние до границ прилегающих территорий


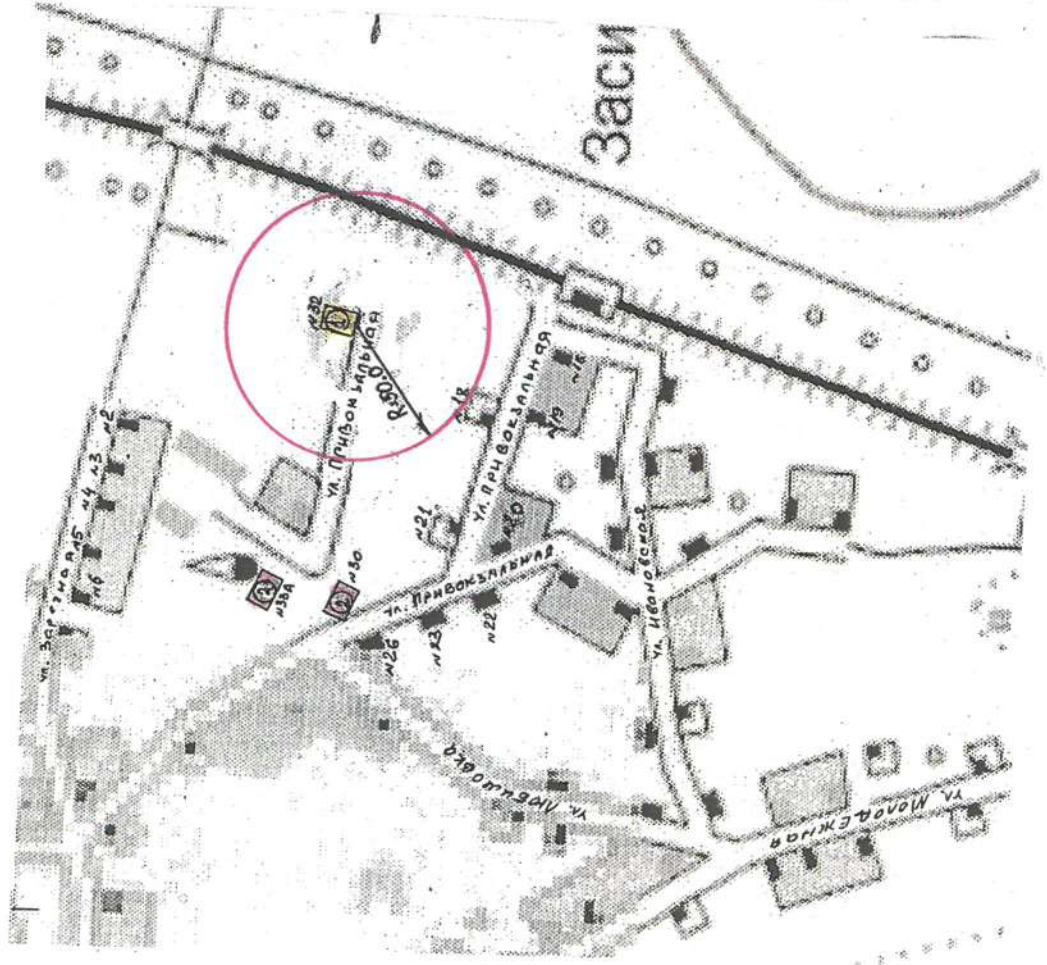


СХЕМА № 71

границ прилегающей территории
Бюджетного учреждения здравоохранения Воронежской области
«Острогожская районная больница»
Фельдшерско-акушерский пункт хутора Шинкин
ул. Привокзальная, д.32, х. Шинкин, Ольшанское сельское
поселение, Острогожский район, Воронежская область.

М 1:2000



Условные обозначения:



- ФАП БУЗ В.о. Острогожская РБ



- стационарный торговый объект.



- граница обособленной территории.



- граница прилегающей территории

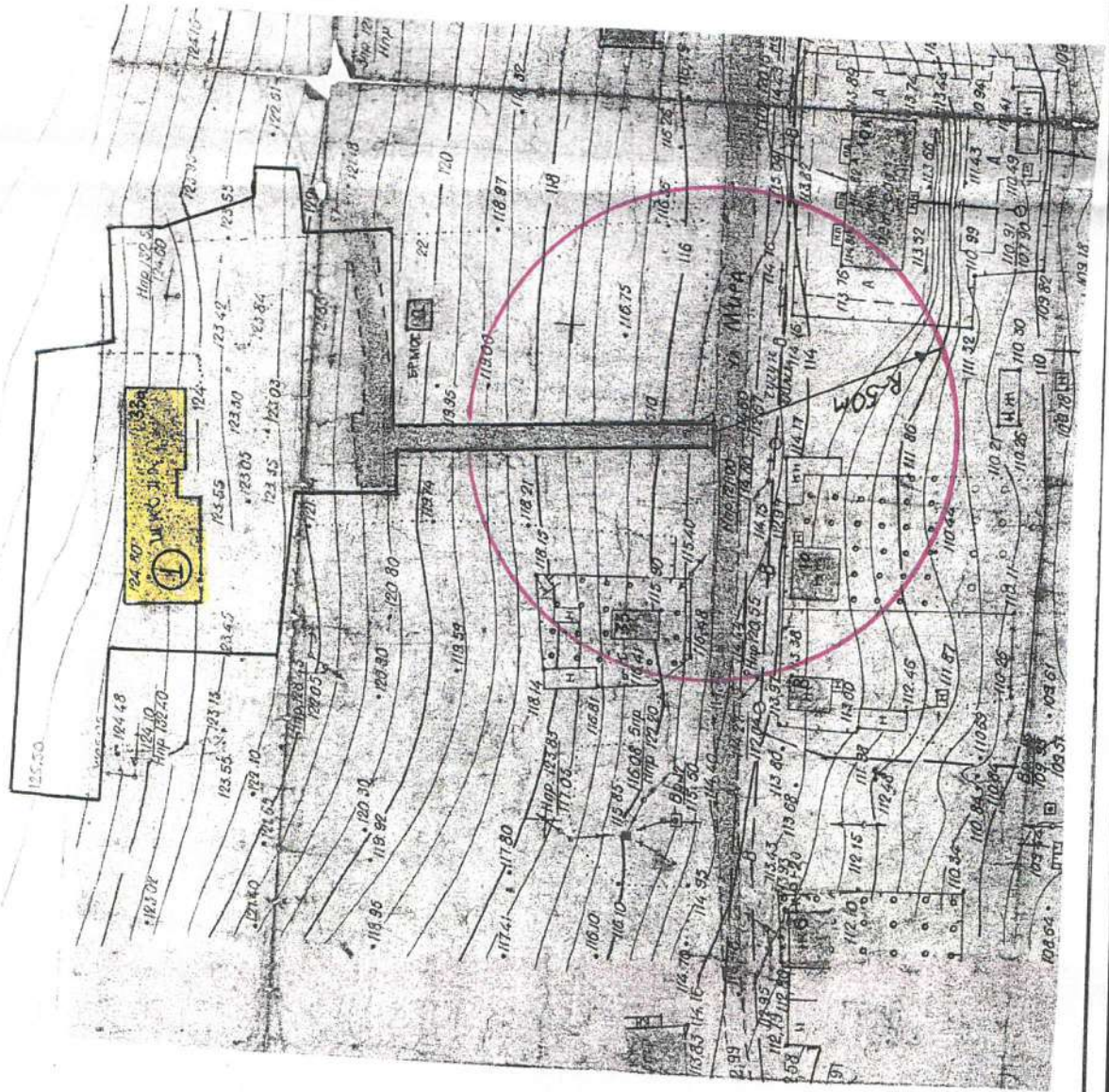
R - расстояние до границ прилегающих территорий

Приложение № 2
к постановлению администрации Острогожского
муниципального района от _____ № _____



СХЕМА *w7a*
 границ прилегающей и обособленной территории
 Муниципального казенного общеобразовательного учреждения
 «Петренковская основная общеобразовательная школа»
 ул. Мира, д.33-а, с. Петренково, Петренковское сельское
 поселение, Острогожский район, Воронежская область.

М 1:1000



Условные обозначения:

- 1 - МКОУ «Петренковская ООШ»
- 2 - стационарный торговый объект.
- граница обособленной территории.
- граница прилегающей территории

R - расстояние до границ прилегающих территорий

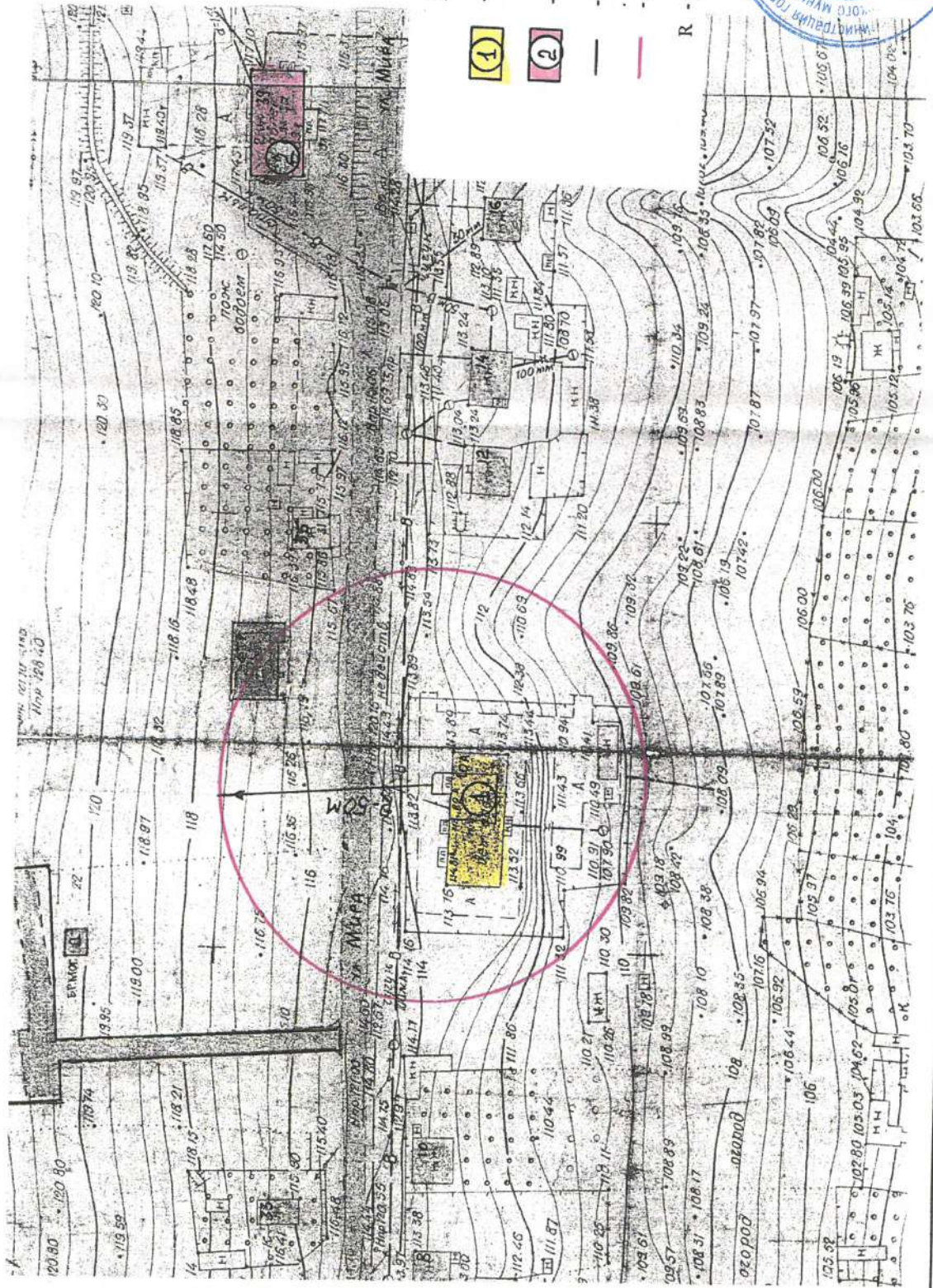
Приложение № 2
 к постановлению администрации
 Острогожского муниципального района
 от _____ № _____



СХЕМА w 73

границ прилегающей и обособленной территории
Бюджетного учреждения здравоохранения Воронежской области
«Острогожская районная больница»
фельдшерско-акушерский пункт с. Петренково
ул. Мира, д.10-а, с.Петренково, Петренковское сельское
поселение, Острогожский район, Воронежская область.

М 1:1000



Условные обозначения:

- БУЗ В.о. Острогожская РБ
Петренковский ФАП
- стационарный торговый объект.
- граница обособленной территории
- граница прилегающей территории

R - расстояние до границ прилегающих территорий

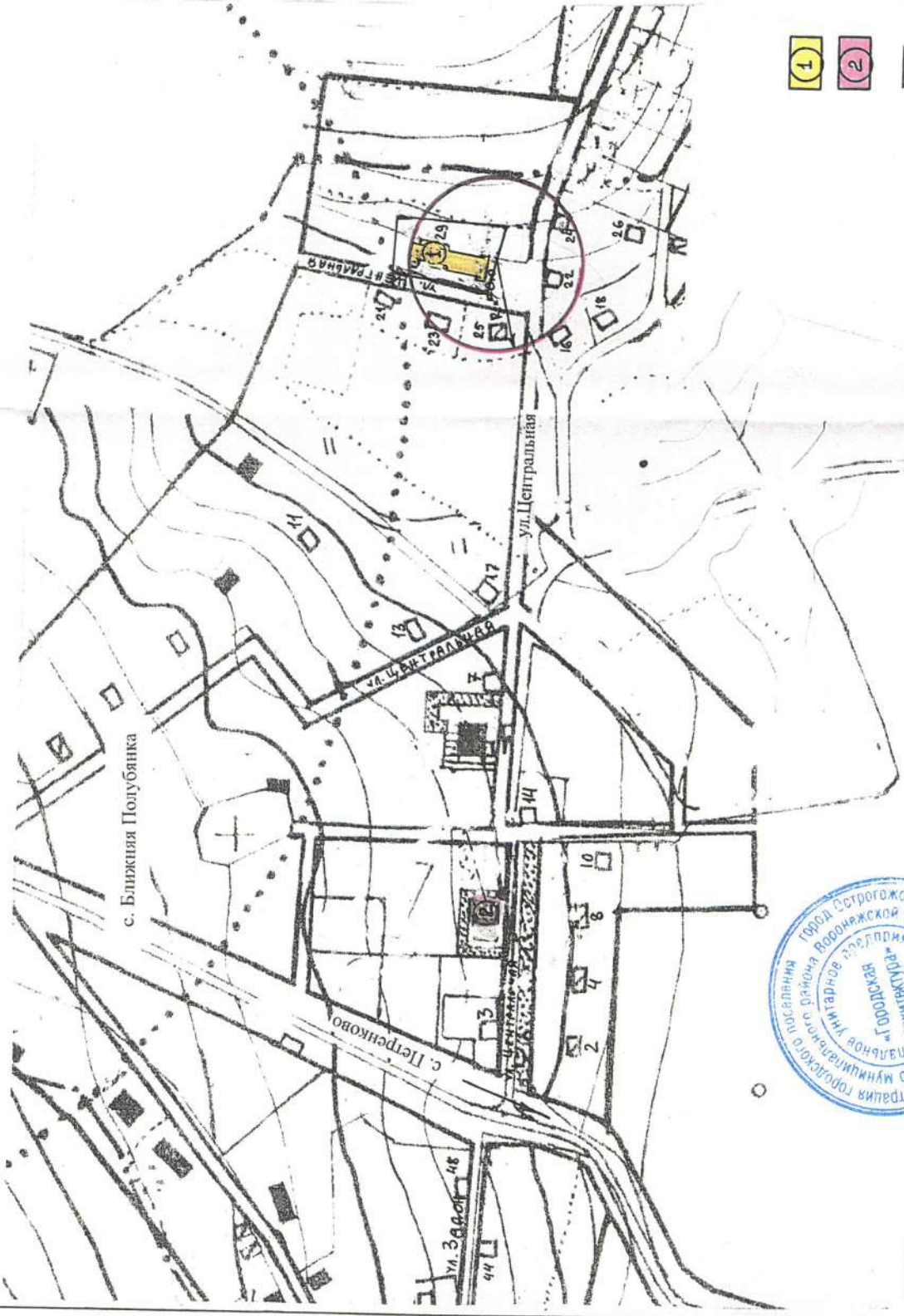


СХЕМА w74

границ прилегающей и обособленной территории
Муниципального казенного общеобразовательного учреждения
"Петренковская основная общеобразовательная школа"
ул. Центральная, дом 29, с. Ближняя Полуянка, Петренковское сельское
поселение, Острогожский район, Воронежская область.

Приложение № 2
к постановлению администрации Острогожского
муниципального района от _____ № _____

М 1:2500



Условные обозначения:

- 1 - МКОУ Ближнеполуянская ООШ
- 2 - стационарный торговый объект.
- граница обособленной территории.
- граница прилегающей территории

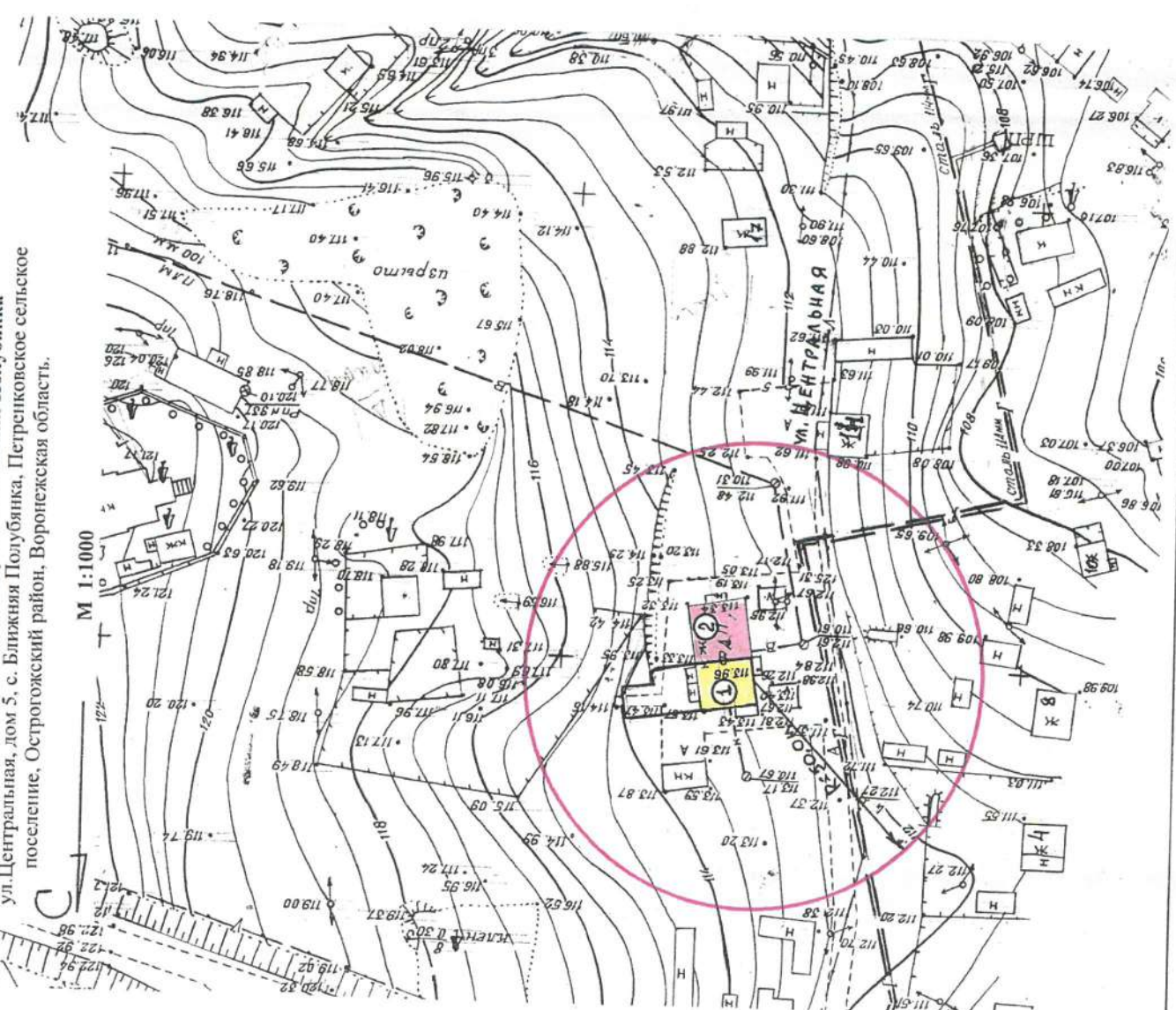
R - расстояние до границ прилегающих территорий



Инженер
МУП "Городская архитектура"

границ прилегающей и обособленной территории
Бюджетного учреждения здравоохранения Воронежской области
«Острогожская районная больница»
Фельдшерско-акушерский пункт с. Ближняя Полубанка
ул. Центральная, дом 5, с. Ближняя Полубанка, Петриковское сельское
поселение, Острогожский район, Воронежская область.

M 1:1000



Условные обозначения:



- ФАП с. Ближняя Полубанка



- стационарный торговый объект

- граница обособленной территории.

- граница прилегающей территории

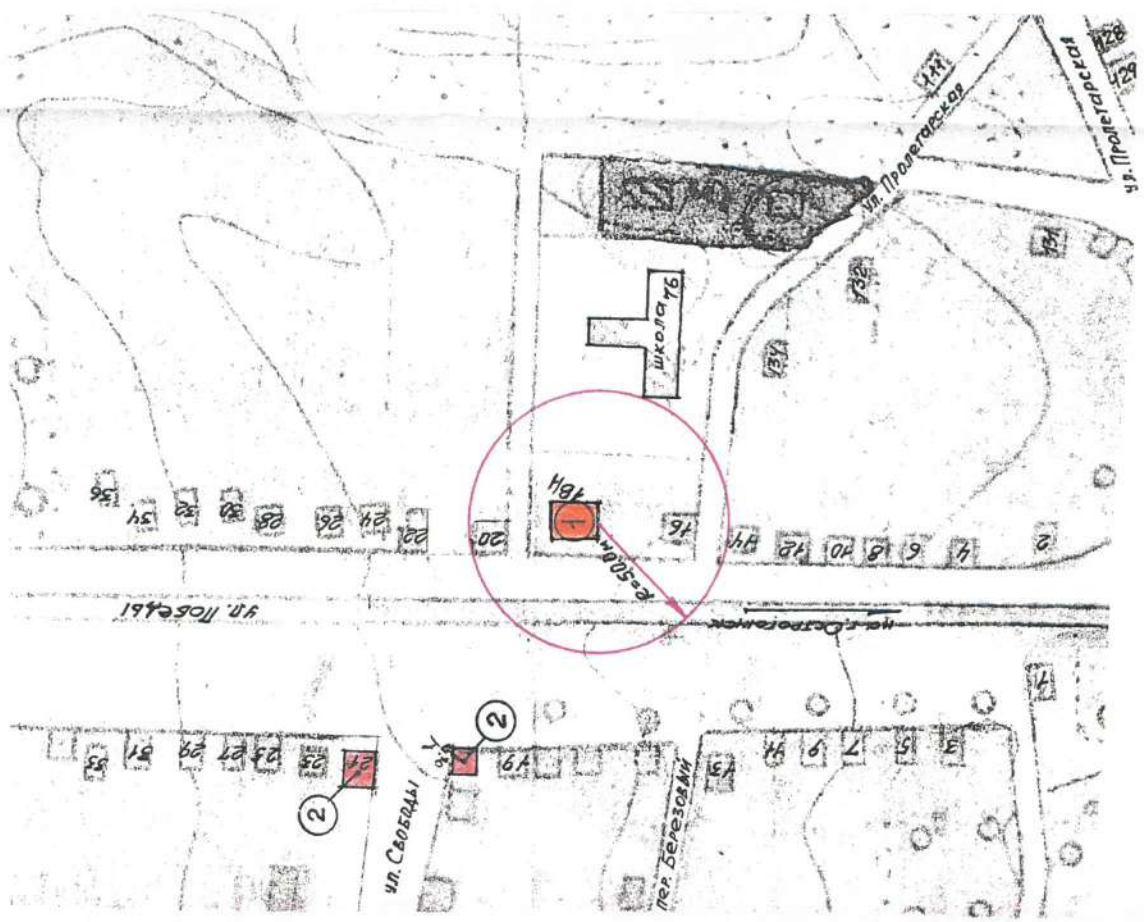
R - расстояние до границ прилегающих территорий



СХЕМА w77

Границ прилегающей территории
Бюджетного учреждения здравоохранения Воронежской области
«Острогожская районная больница»
фельдшерско-акушерский пункт с. Петропавловка
ул. Победы, д. 18/1, с. Петропавловка, Петропавловское сельское поселение,
Острогожский район, Воронежская область.
М 1: 2000

Приложение № 2
к постановлению администрации Острогожского
муниципального района от _____ № _____



Условные обозначения:

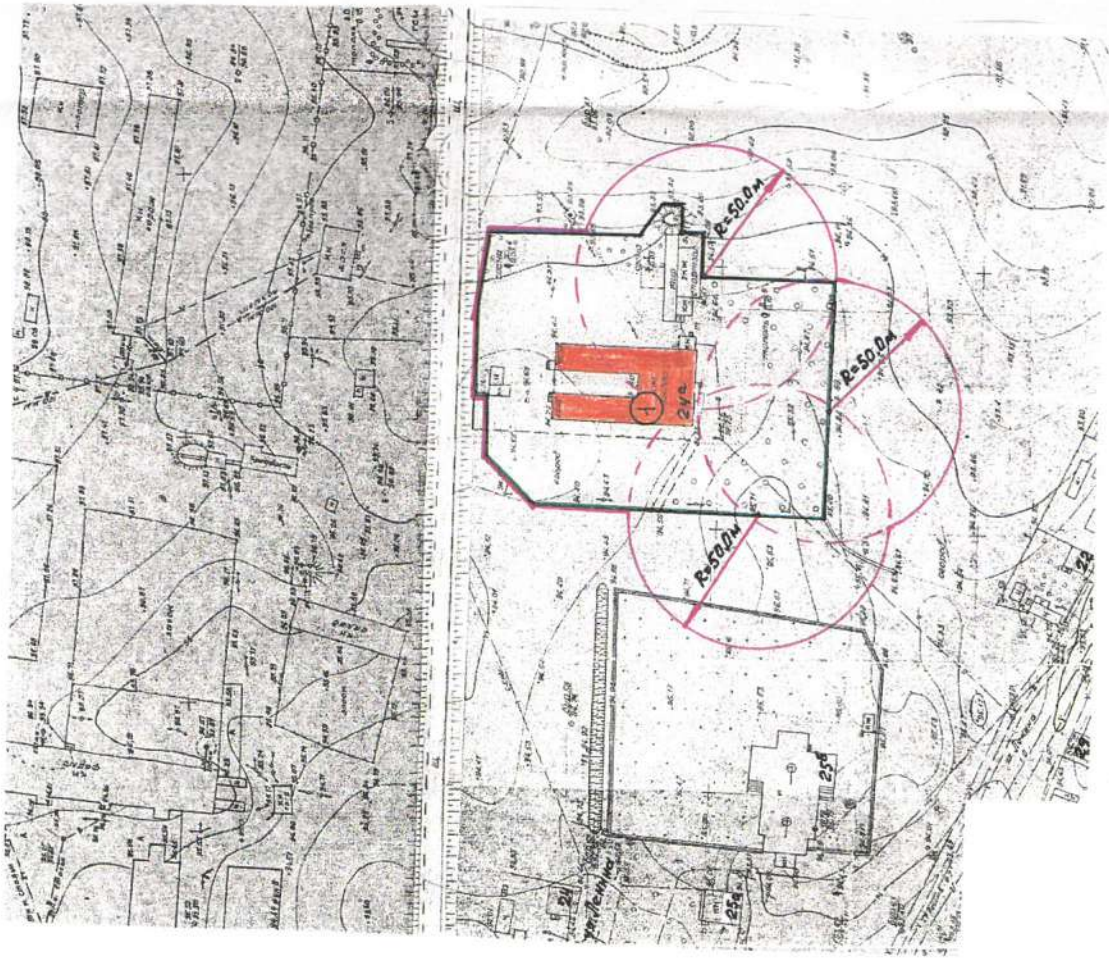
- 1 - БУЗ ВО «Острогожская РБ» фельдшерско-акушерский пункт с. Петропавловка.
- 2 - стационарный торговый объект.
- граница обособленной территории.
- граница прилегающей территории.
- R - расстояние до границ прилегающих территорий.



СХЕМА № 78

границ прилегающей и обособленной территории
Муниципального казённого общеобразовательного учреждения
Солдатская средняя общеобразовательная школа
ул. Ленина, д.24а, с. Солдатское, Солдатское сельское поселение,
Острогожский район, Воронежская область.

М 1:2000



Условные обозначения:



- МКОУ Солдатская СОШ.



- стационарный торговый объект.



- граница обособленной территории.



- граница прилегающей территории.

R

- расстояние до границ прилегающих территорий.

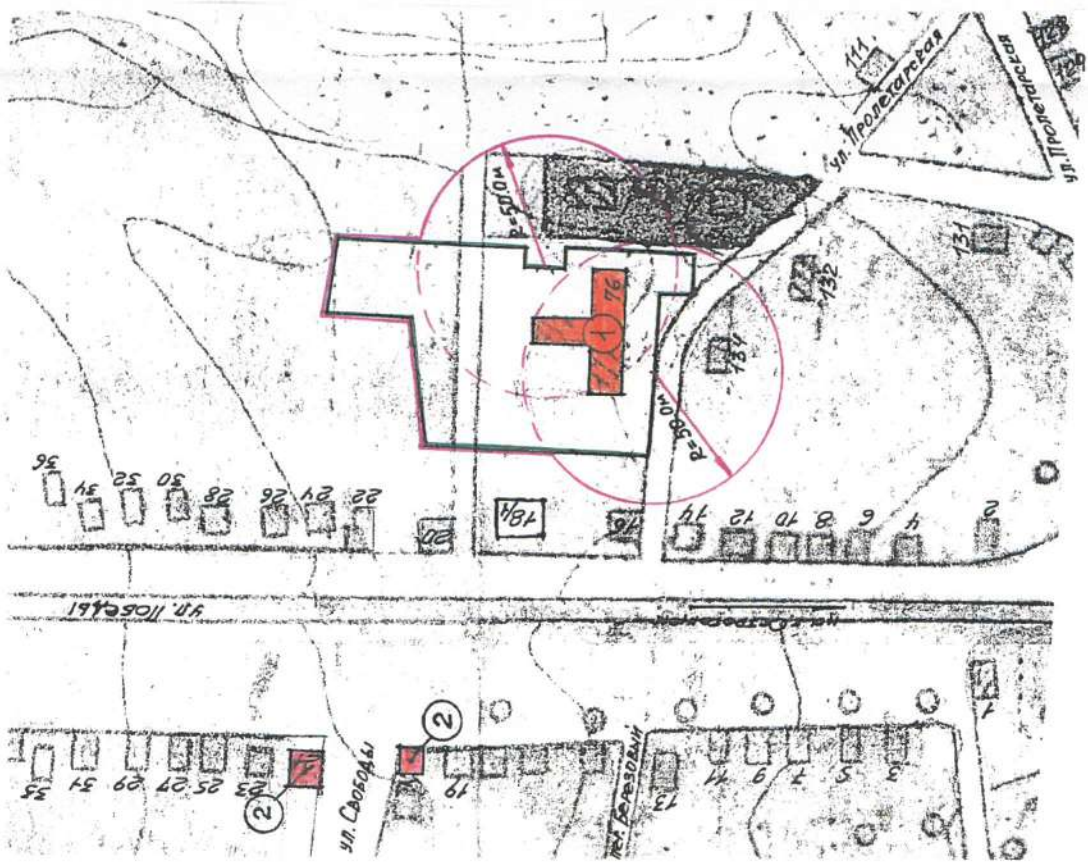


Инженер
МУП "Городская архитектура" А. Кирилченко

С4

СХЕМА w76
 границ прилегающей и обособленной территории
 Муниципального казённого общеобразовательного учреждения
 Петропавловская средняя общеобразовательная школа
 ул. Пролетарская, д.76, с. Петропавловка, Петропавловское сельское поселение,
 Острогожский район, Воронежская область.
 М 1:2000

Приложение № 2
 к постановлению администрации Острогожского
 муниципального района от _____ № _____



Условные обозначения:

- 4 - МКОУ Петропавловская СОШ.
- 2 - стационарный торговый объект.
- граница обособленной территории.
- граница прилегающей территории.
- R - расстояние до границ прилегающих территорий.



Инженер
 МУП "Городская архитектура" А. Кирличенко

С4

СХЕМА № 79

границ прилегающей территории
Бюджетного учреждения здравоохранения Воронежской области
«Острогожская районная больница»
фельдшерско-акушерский пункт с. Солдатское
ул. Ленина, д.29а, с. Солдатское, Солдатское сельское поселение,
Острогожский район, Воронежская область.

М 1:1000



Условные обозначения:

- 1 - БУЗ ВО «Острогожская РБ» фельдшерско-акушерский пункт с. Солдатское.
- 2 - стационарный торговый объект.
- граница обособленной территории.
- граница прилегающей территории.
- R** - расстояние до границ прилегающих территорий.

Приложение № 2
к постановлению администрации Острогожского
муниципального района от _____ № _____



Инженер
МУП "Городская архитектура" А. Кириченко

СХЕМА № 80
Границы прилегающей и обособленной территории
БУЗ ВО "Острогожская РБ" Фельдшерско-акушерского пункта
ул. Советская д. 61, с. Терновое,
Острогожский район, Воронежская область.
М 1 : 1000

