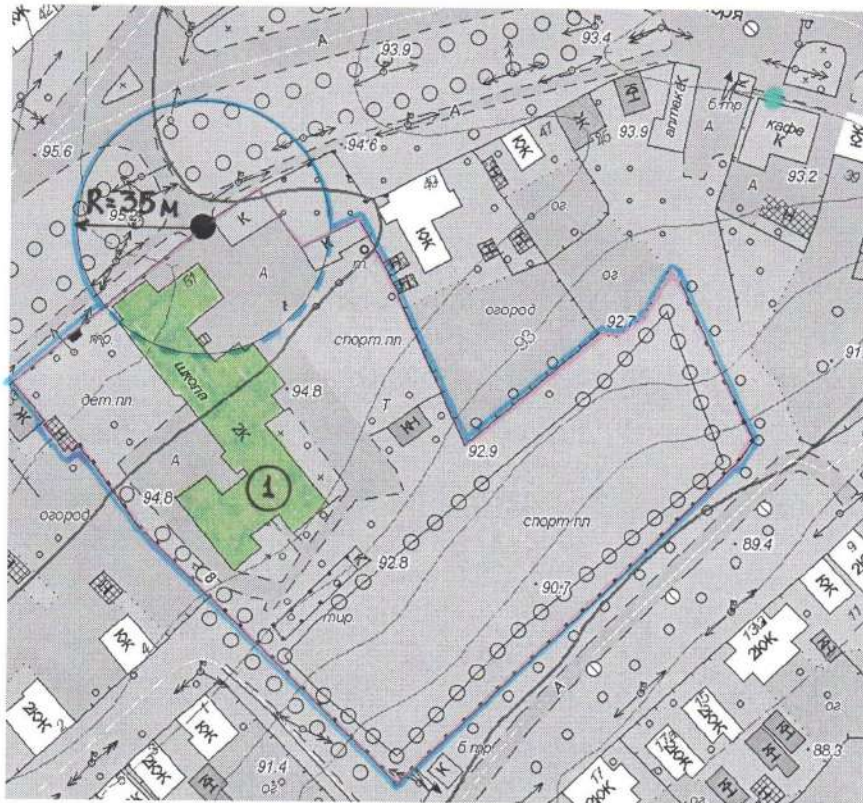


СХЕМА

Границ территории муниципального казенного общеобразовательного учреждения  
средняя общеобразовательная школа № 6 ул.50 лет Октября, д.51, г.Острогожск,  
городское поселение – город Острогожск, Воронежская область

М 1:2000



Условные обозначения



- здание школы



- граница обособленной территории



- граница прилегающей территории

R

-расстояние до границ прилегающих территорий



- вход на обособленную территорию

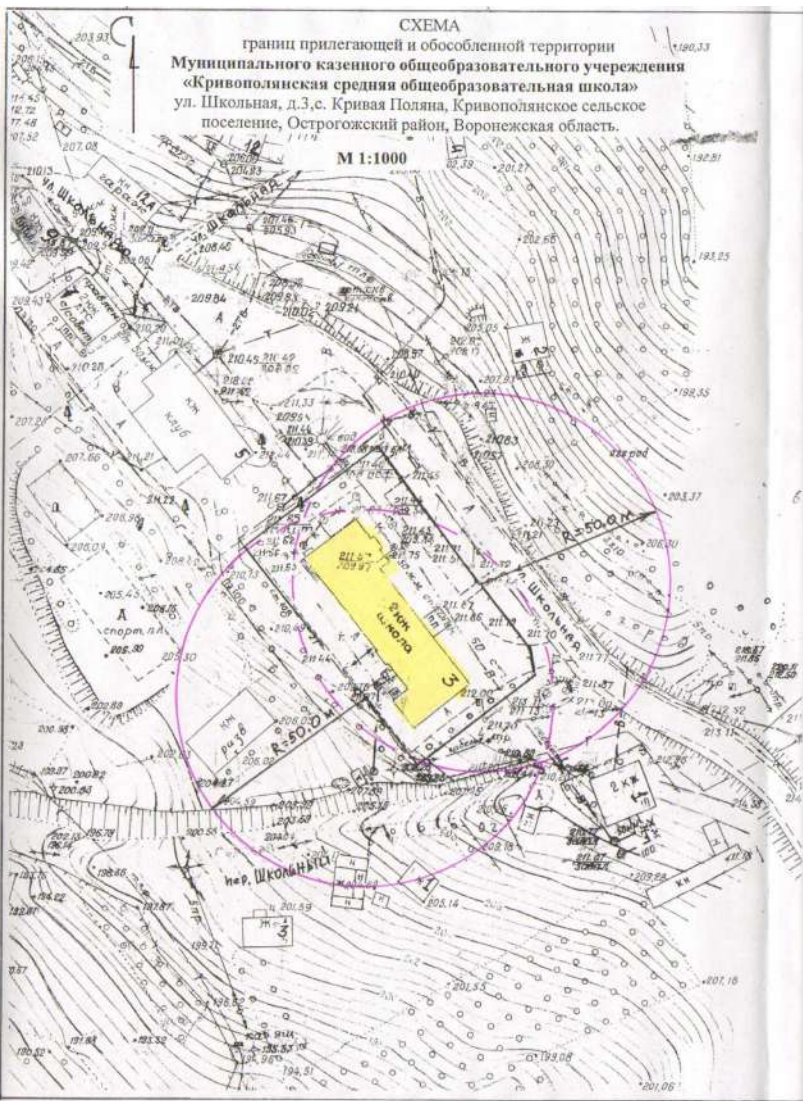


- вход в торговые объекты.

Торговые объекты расположены по адресу: г.Острогожск, ул.50 лет Октября, д.41






СХЕМА  
 границ прилегающей и обособленной территории  
 Муниципального казенного общеобразовательного учреждения  
 «Кривополянская средняя общеобразовательная школа»  
 ул. Школьная, д.3, с. Кривая Поляна, Кривополянское сельское  
 поселение, Острогожский район, Воронежская область.

М 1:1000



Приложение № 2  
 к постановлению администрации Острогожского  
 муниципального района от \_\_\_\_\_ № \_\_\_\_\_

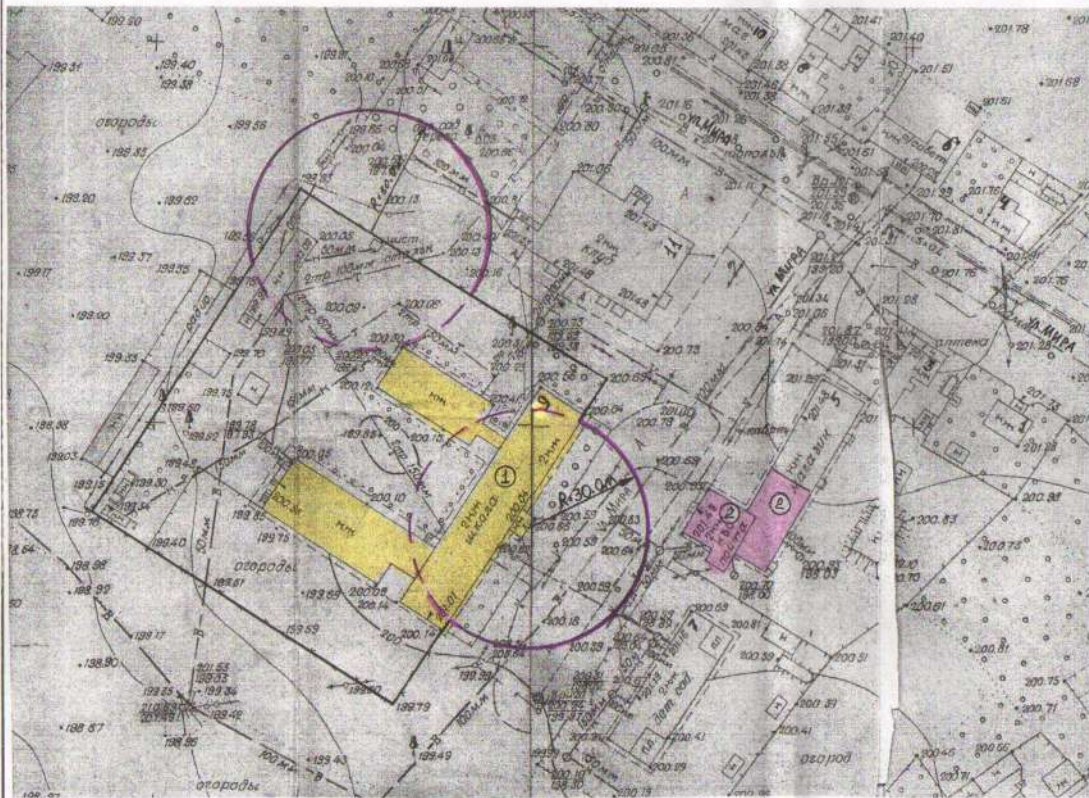
Условные обозначения:

-  - МКОУ Кривополянская СОШ
-  - стационарный торговый объект.
-  - граница обособленной территории.
-  - граница прилегающей территории
-  - расстояние до границ прилегающих территорий

Инженер  
 МУП "Городская архитектура" \_\_\_\_\_ А. Кириченко

СХЕМА  
 границ прилегающей и обособленной территории  
 Муниципального казенного общеобразовательного учреждения  
 «Шубинская среднеобразовательная школа»  
 ул. Мира, д. 9, с. Шубное, Шубинское сельское  
 поселение, Острогожский район, Воронежская область.

М 1:1000



Приложение №2  
 к постановлению администрации Острогожского  
 муниципального района от \_\_\_\_\_ № \_\_\_\_\_

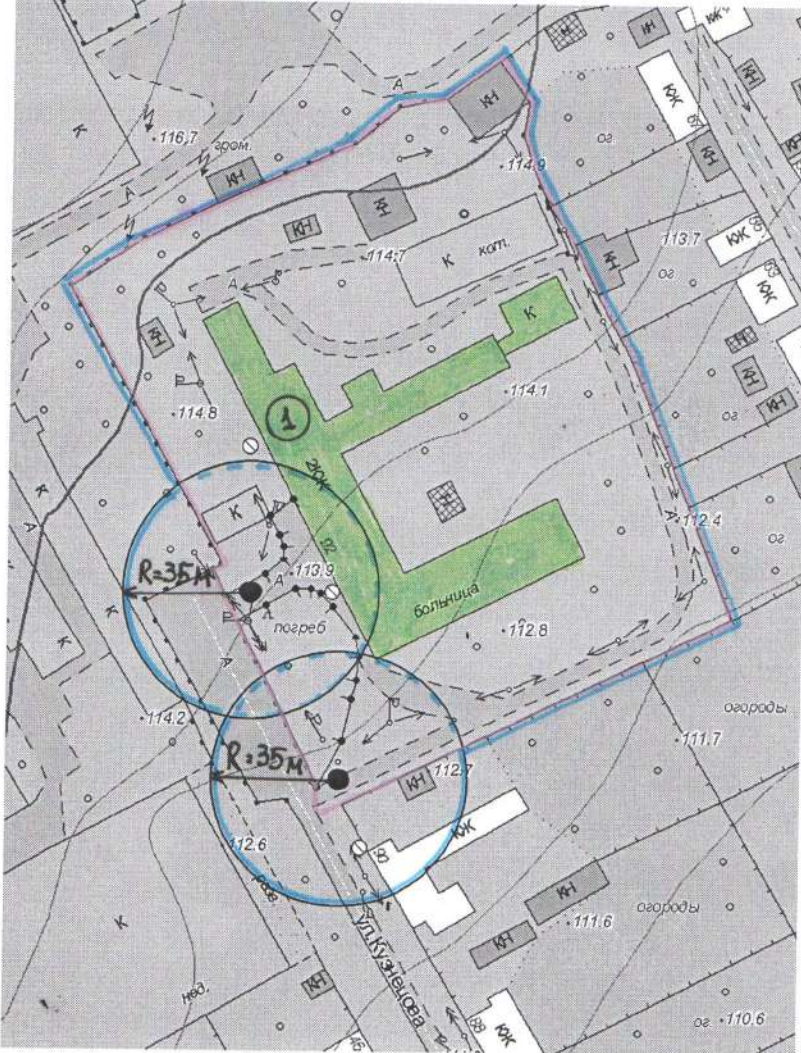
Условные обозначения:

- 1 - МКОУ Шубинская СОШ
- 2 - стационарный торговый объект
- граница обособленной территории
- граница прилегающей территории
- R - расстояние до границ прилегающих территорий


Инженер  
 МУП "Городская архитектура" \_\_\_\_\_ А. Кириченко

СХЕМА  
Границ территории БУЗ ВО «Острогожская ЦРБ» ул.Кузнецова, д.92, г.Острогожск,  
городское поселения – город Острогожск, Воронежская область

М 1:2000



Условные обозначения



- здание больницы



- граница обособленной территории



- граница прилегающей территории

R

-расстояние до границ прилегающих территорий



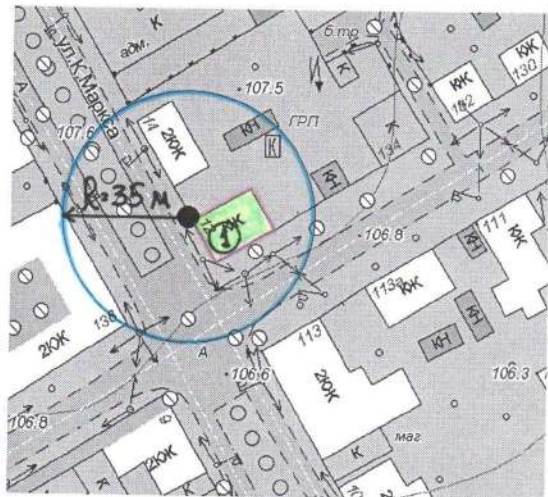
- вход на обособленную территорию

Инженер  
МУП "Городская архитектура" \_\_\_\_\_ А. Кирпиченко


СХЕМА

Границ территории стоматологического отделения БУЗ ВО «Острогожская ЦРБ»  
ул.К.Маркса, д.12, г.Острогожск,  
городское поселения – город Острогожск, Воронежская область

М 1:2000



Условные обозначения



- здание стоматологического отделения



- граница обособленной территории



- граница прилегающей территории

R

-расстояние до границ прилегающих территорий



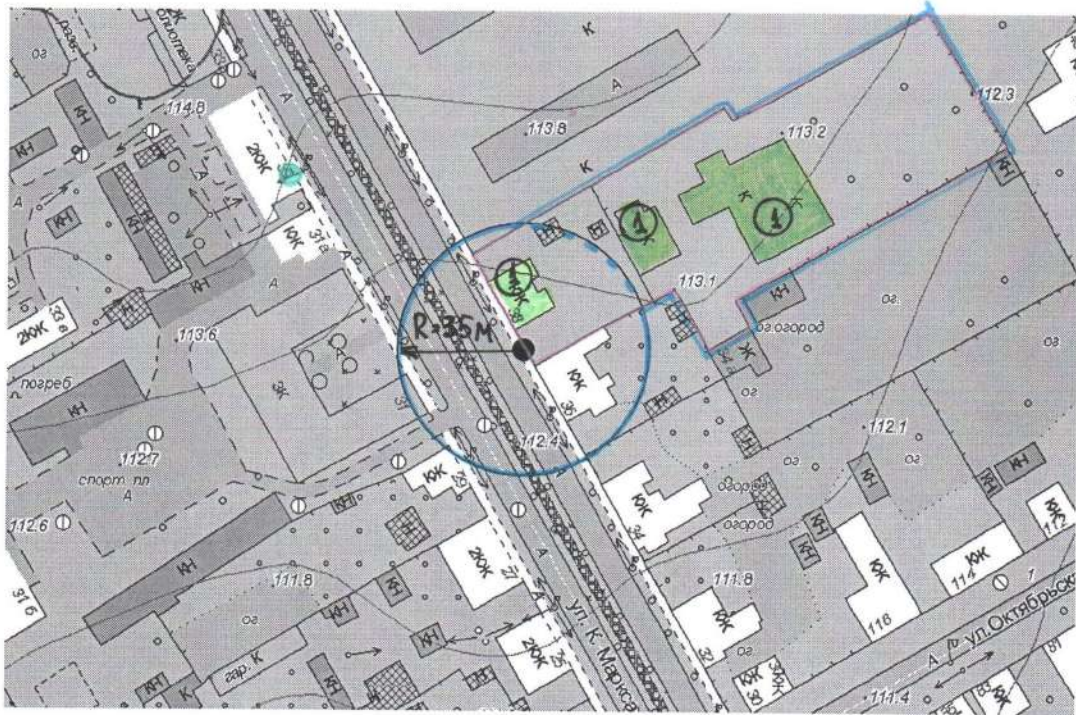
- вход на обособленную территорию

Инженер

МУП "Городская архитектура" \_\_\_\_\_ А. Кирпиченко

СХЕМА  
Границ территории КУЗ ВО «Острогожский противотуберкулезный диспансер»  
ул.К.Маркса, д.38, г.Острогожск,  
городское поселения – город Острогожск, Воронежская область

М 1:2000



Условные обозначения



- здание противотуберкулезного диспансера



- граница обособленной территории



- граница прилегающей территории

R

-расстояние до границ прилегающих территорий



- вход на обособленную территорию



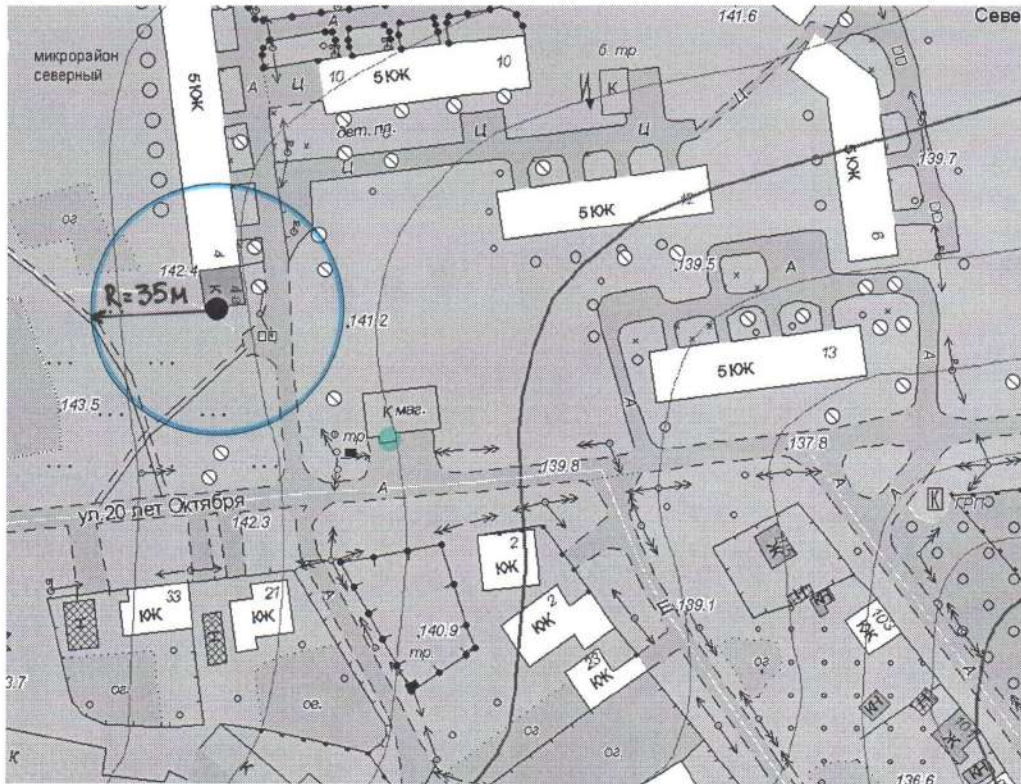
- вход в торговые объекты.

Торговые объекты расположены по адресу: г.Острогожск, ул.К.Маркса, 33

СХЕМА

Границ территории стоматологического кабинета Козловой О.В., Гладенко О.В.  
Северный м-он, д.4-а, г.Острогожск,  
городское поселения – город Острогожск, Воронежская область

М 1:2000



Условные обозначения

- - вход в стоматологический кабинет
- - граница прилегающей территории
- R - расстояние до границ прилегающих территорий
- - вход в торговые объекты.

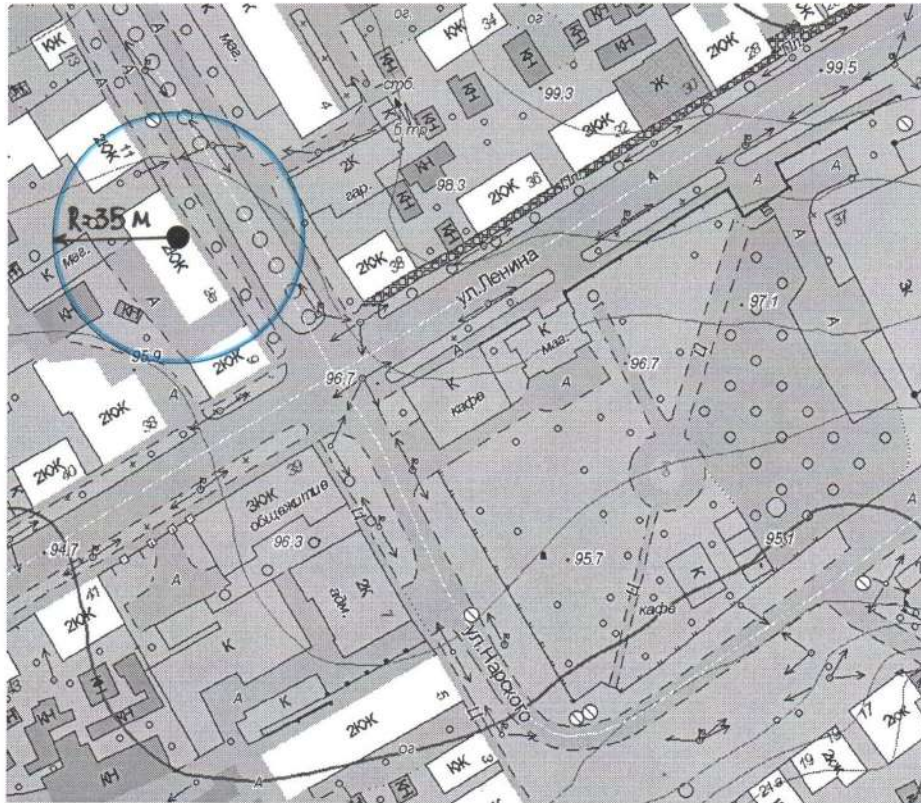
Торговые объекты расположены по адресу: г.Острогожск, Северный м-он, д.14

Инженер  
МУП "Городская архитектура" \_\_\_\_\_ А. Кирпиченко

СХЕМА

Границ территории стоматологического кабинета Разбежкина П.А.  
ул.Нарского, д.9-а г.Острогожск,  
городское поселения – город Острогожск, Воронежская область

М 1:2000



Условные обозначения

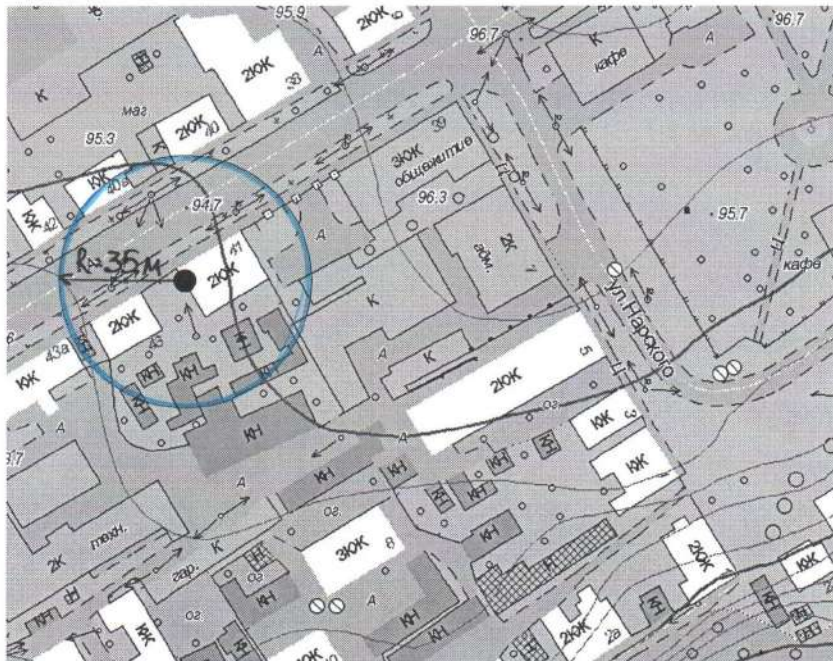
- - вход в стоматологический кабинет
- - граница прилегающей территории
- R - расстояние до границ прилегающих территорий

Инженер  
МУП "Городская архитектура" \_\_\_\_\_ А. Кирпиченко



**СХЕМА**  
Границ территории стоматологического кабинета Шелистова И.Н.  
ул.Ленина, д.41, г.Острогожск,  
городское поселение – город Острогожск, Воронежская область

М 1:2000



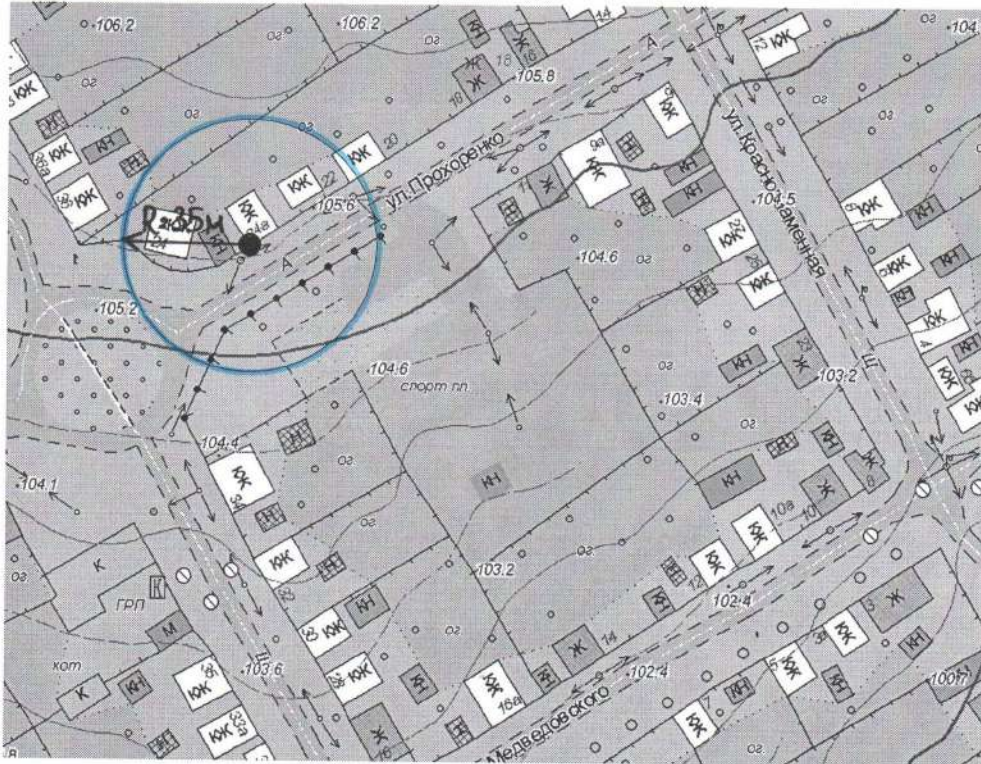
Условные обозначения

- - вход в стоматологический кабинет
- - граница прилегающей территории
- R - расстояние до границ прилегающих территорий

Инженер  
МУП "Городская архитектура" \_\_\_\_\_ А. Кирпиченко

**СХЕМА**  
Границ территории стоматологического кабинета  
Туховича С.Г. ул.Прохоренко, д.24-а, г.Острогожск,  
городское поселения – город Острогожск, Воронежская область

М 1:2000



Условные обозначения

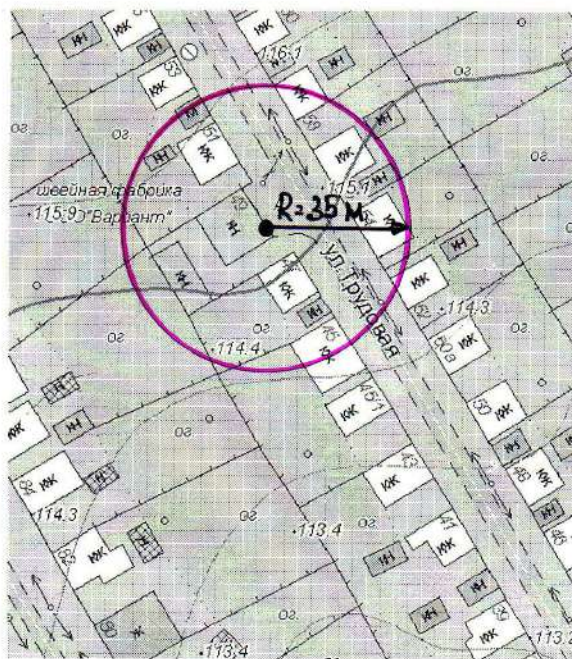
- - вход в стоматологический кабинет
- - граница прилегающей территории
- R - расстояние до границ прилегающих территорий

Инженер  
МУП "Городская архитектура" \_\_\_\_\_ А. Кирпиченко

СХЕМА

Границ территории стоматологического кабинета Чернышова А.В.  
ул.Трудовая, д.49, г.Острогожск,  
городское поселения – город Острогожск, Воронежская область

М 1:2000



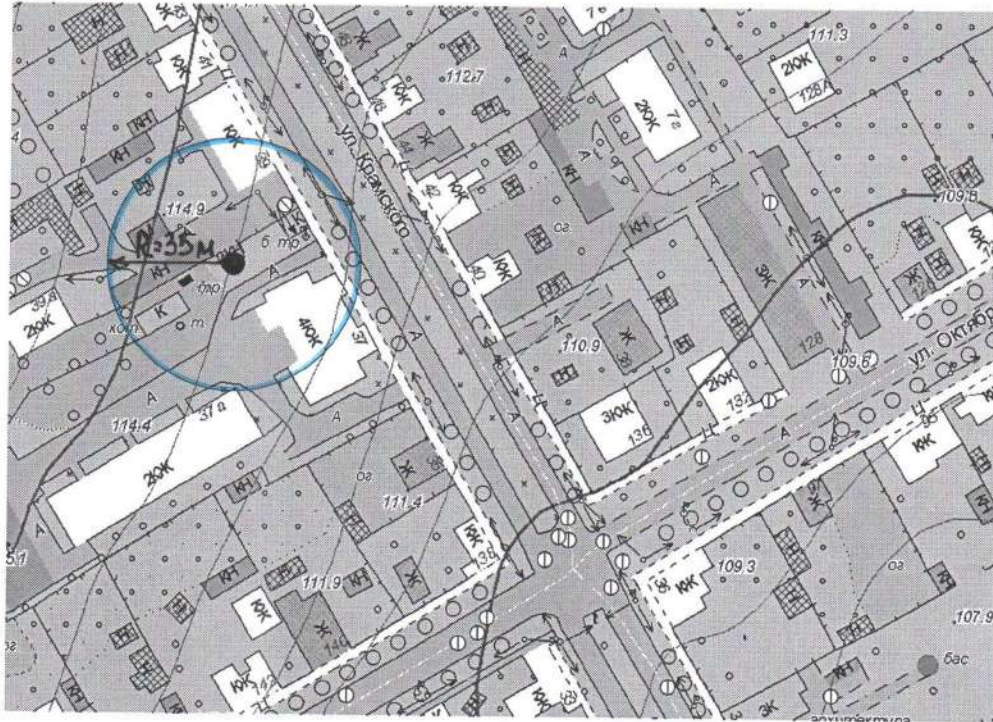
Условные обозначения

- - вход в стоматологический кабинет
- (magenta line) - граница прилегающей территории
- R - расстояние до границ прилегающих территорий

Инженер  
МУП "Городская архитектура" \_\_\_\_\_ А. Кирпиченко

**СХЕМА**  
Границ территории стоматологического кабинета  
Гуныкова Н.И. ул.Крамского, д.37-б, г.Острогожск,  
городское поселения – город Острогожск, Воронежская область

М 1:2000



Условные обозначения

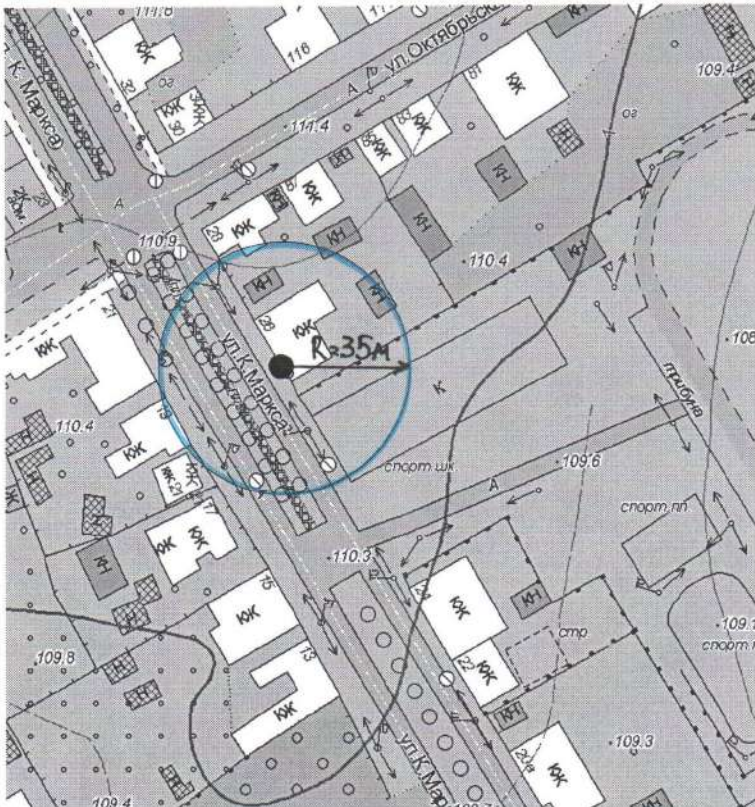
- - вход в стоматологический кабинет
- - граница прилегающей территории
- R - расстояние до границ прилегающих территорий

Инженер  
МУП "Городская архитектура" \_\_\_\_\_ А. Кирпиченко

СХЕМА

Границ территории стоматологического кабинета Жемчужниковой О.А., Филиппенко В.М.  
ул.Карла Маркса, д.26, г.Острогожск,  
городское поселения – город Острогожск, Воронежская область

М 1:2000



Условные обозначения

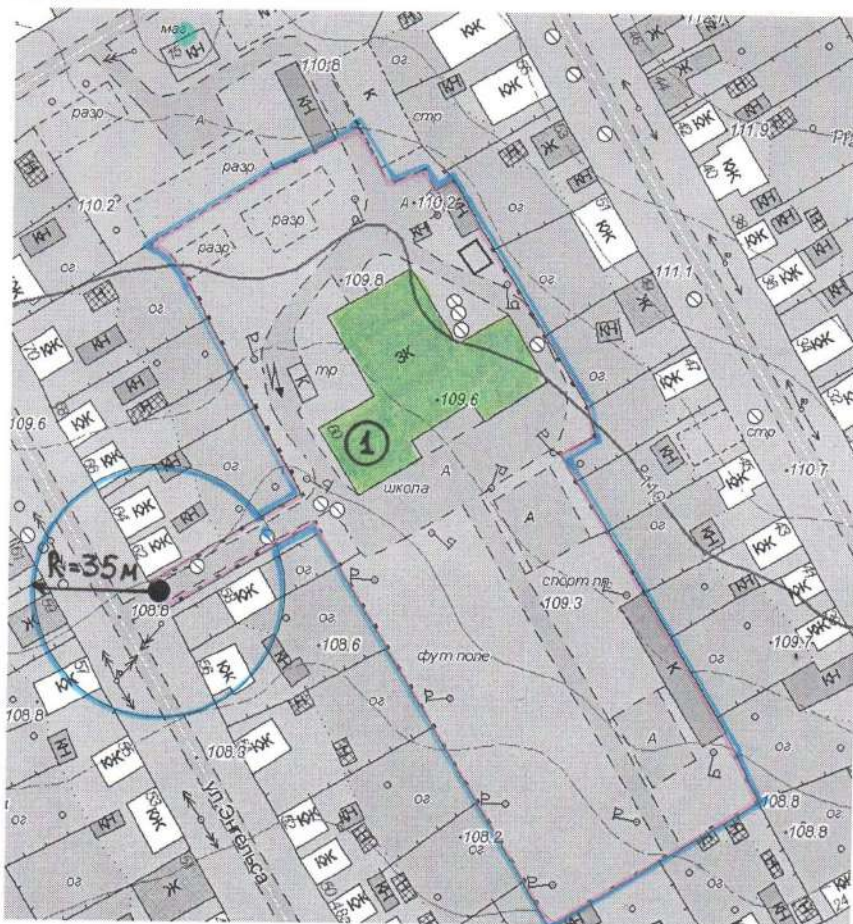
- - вход в стоматологический кабинет
- - граница прилегающей территории
- R - расстояние до границ прилегающих территорий

Инженер  
МУП "Городская архитектура" \_\_\_\_\_ А. Кирпиченко



СХЕМА  
Границ территории муниципального казенного общеобразовательного учреждения средняя  
общеобразовательная школа № 8 ул.Энгельса, д.60, г.Острогожск,  
городское поселения – город Острогожск, Воронежская область

М 1:2000



Условные обозначения



- здание школы



- граница обособленной территории



- граница прилегающей территории

R

-расстояние до границ прилегающих территорий



- вход на обособленную территорию



- вход в торговые объекты.

Торговые объекты расположены по адресу: г.Острогожск, ул.Октябрьская, д.15

Инженер

МУП "Городская архитектура" \_\_\_\_\_ А.Кирпиченко

СХЕМА

Границ территории муниципального казенного общеобразовательного учреждения средняя общеобразовательная школа № 2 ул.Нарского, д.24, г.Острогожск, городское поселения – город Острогожск, Воронежская область

М 1:2000



Условные обозначения



- здание школы



- граница обособленной территории



- граница прилегающей территории

R

-расстояние до границ прилегающих территорий



- вход на обособленную территорию

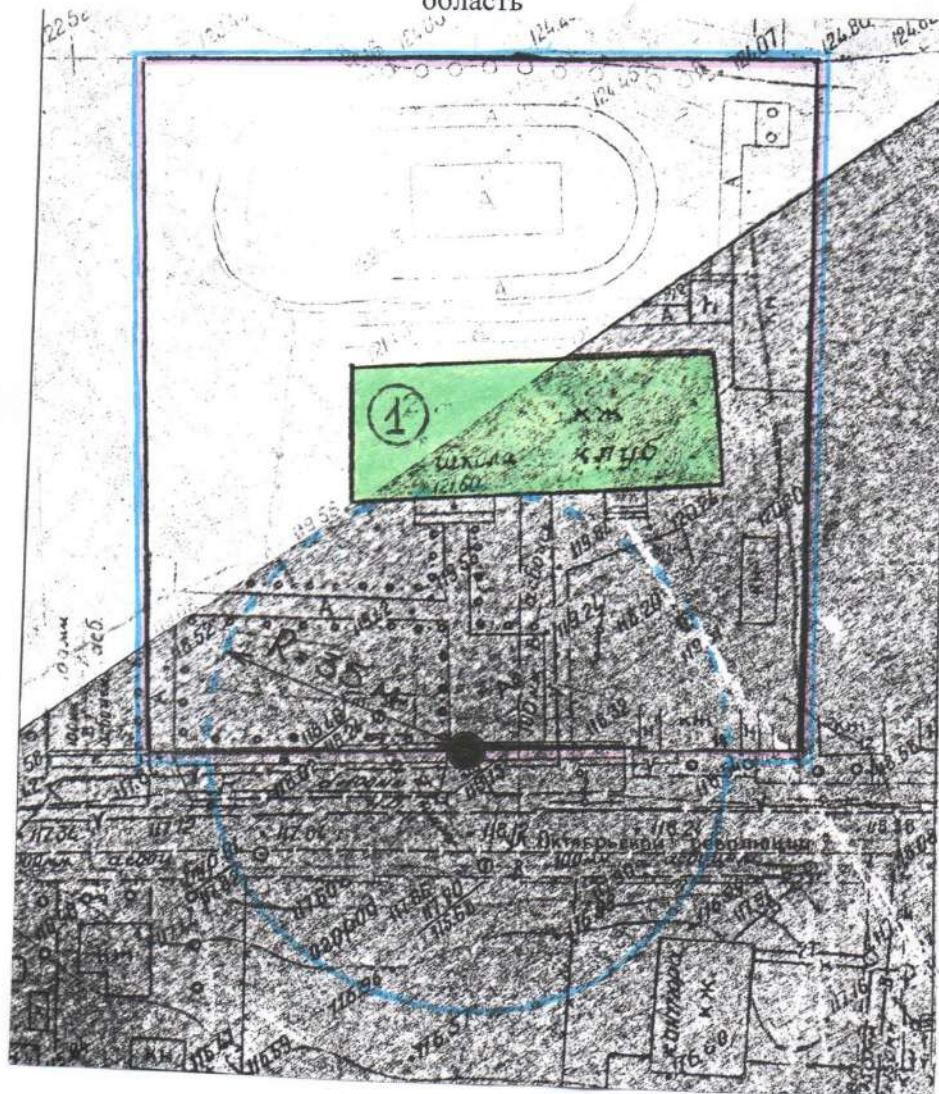
Инженер  
МУП "Городская архитектура" \_\_\_\_\_ А.Кирпиченко



СХЕМА

Границ территории муниципального казенного общеобразовательного учреждения  
Волошинская основная общеобразовательная школа, Острогожский район, с.Волошино,  
ул.Октябрьской революции, д.1-в городское поселения – город Острогожск, Воронежская  
область

М 1:1000



Условные обозначения



- здание школы



- граница обособленной территории



- граница прилегающей территории

R

-расстояние до границ прилегающих территорий



- вход на обособленную территорию

Инженер

МУП "Городская архитектура" \_\_\_\_\_ А. Кирпиченко