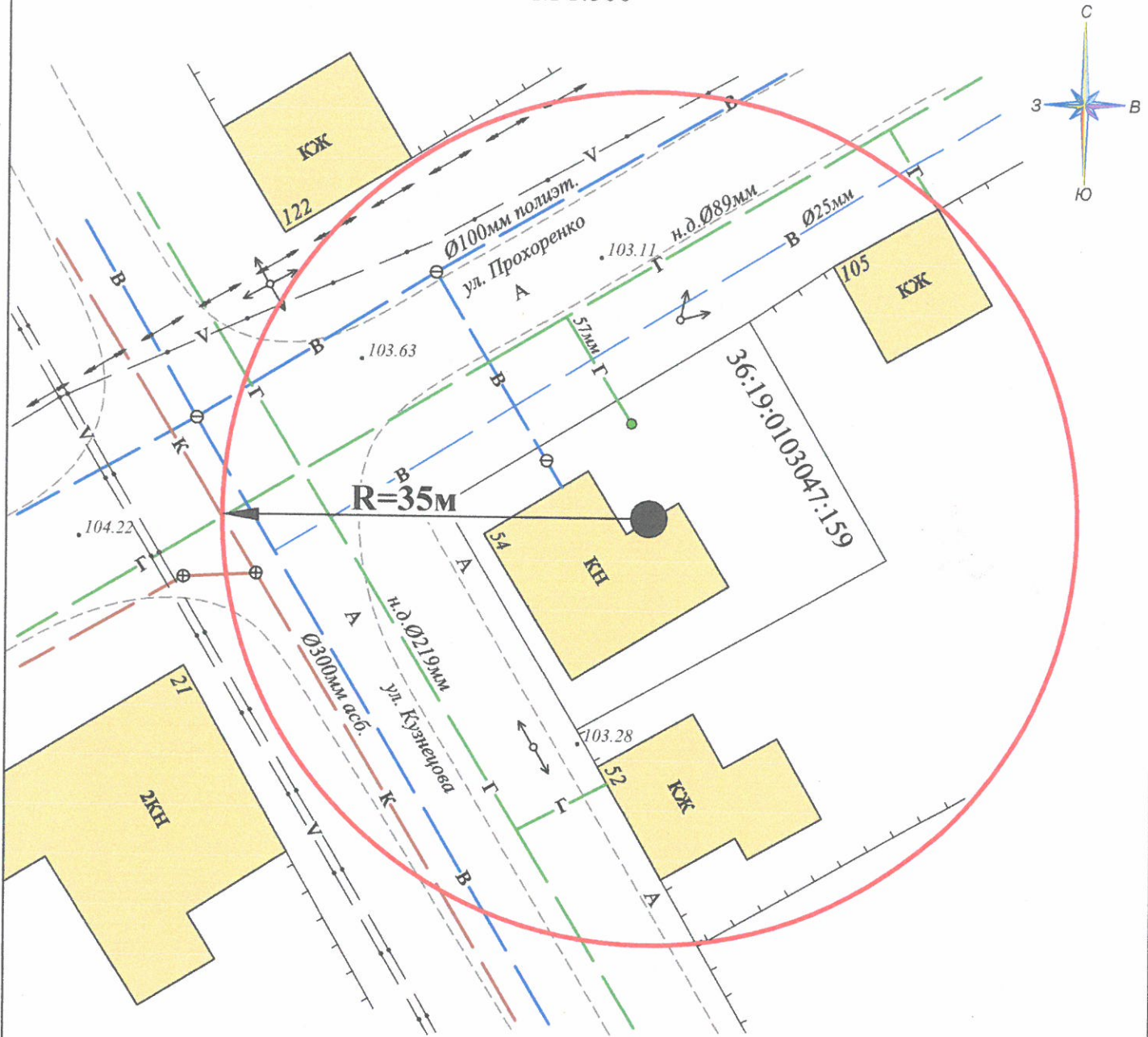


Схема № 131

границ территории Медицинского центра ООО "Семья", расположенного по адресу:
Воронежская область, Острогожский район, г. Острогожск, ул. Кузнецова, 54
М 1:500



Условные обозначения:

- - граница прилегающей территории
- - вход на обособленную территорию
- R - расстояние до границ прилегающей территории

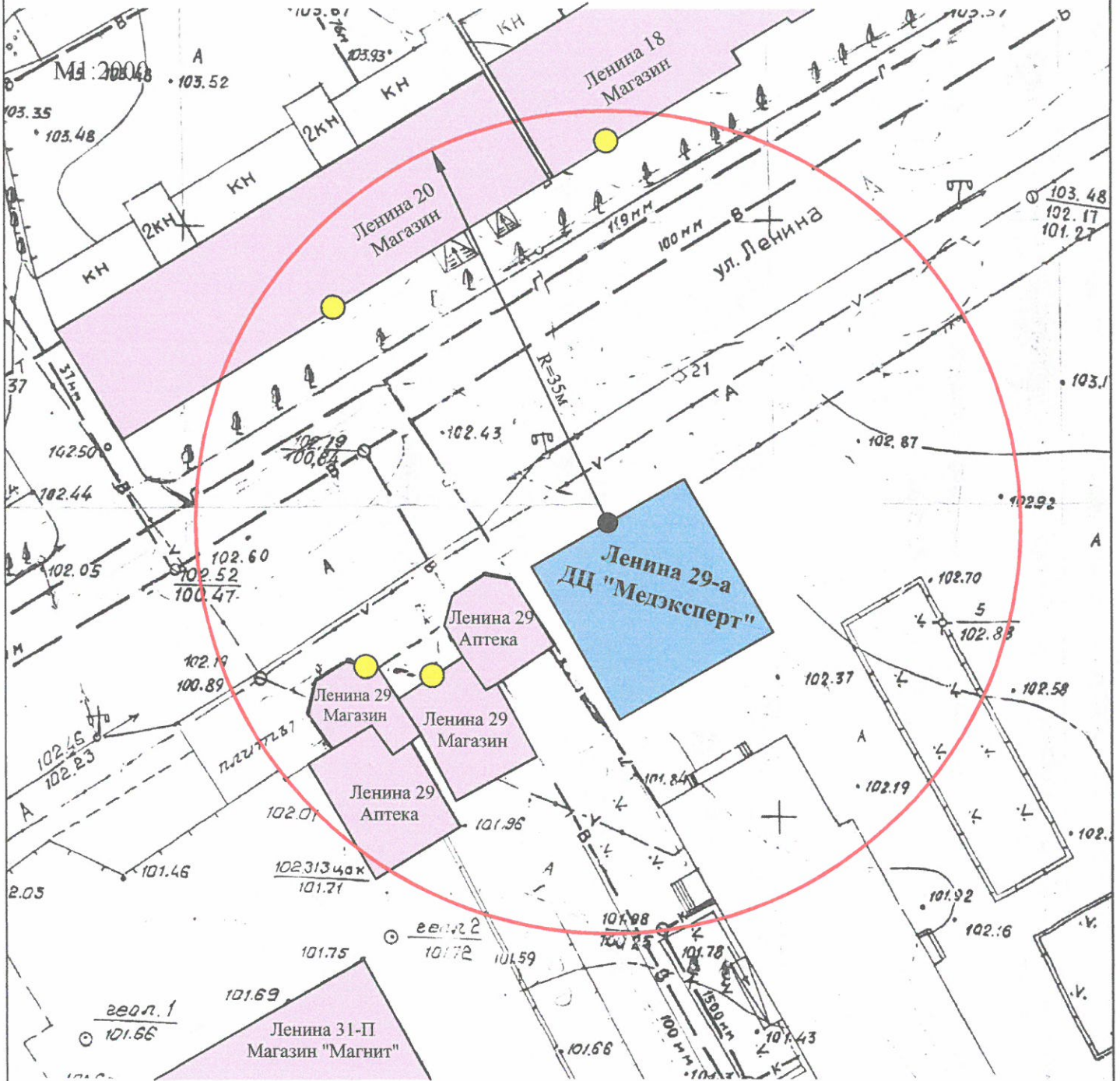


И.о.директора МУП "Городская архитектура"

А.С. Кирпиченко

Схема № 132

границ территории Диагностического центра ООО "Медэксперт", расположенного по адресу:
Воронежская область, Острогожский район, г. Острогожск, ул. Ленина, 29-а
М 1:500



Условные обозначения

- - вход на обособленную территорию
- (red line) - граница прилегающей территории
- R - расстояние до границ прилегающей территории
- (yellow) - вход в стационарный торговый объект

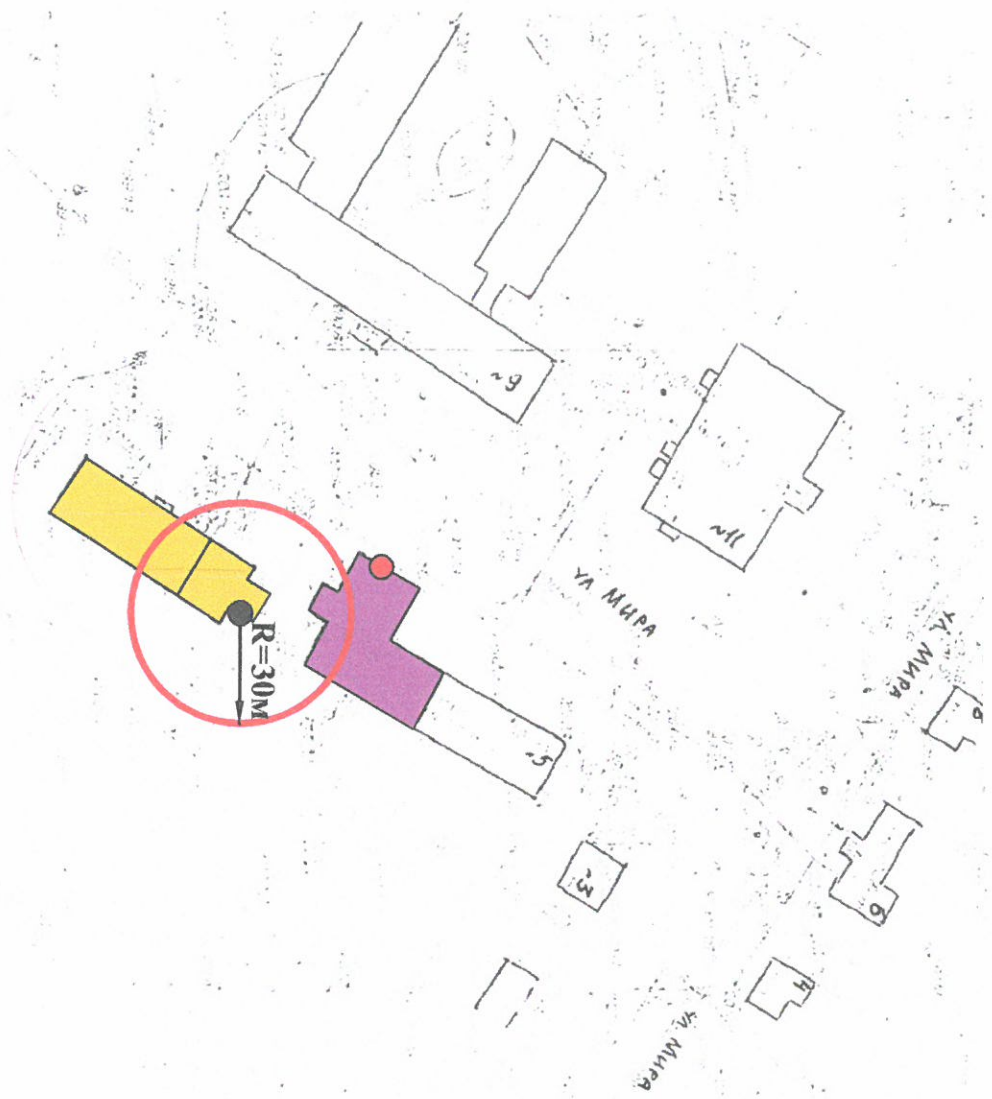
И.о. директора МУП "Городская архитектура"






А.С.Кирпиченко

Схема № 133
границы прилегающей территории Детского сада "Лучик"
структурного подразделения МКОУ Шубинской СОШ, расположенного по адресу:
Воронежская область, Острогожский район, с. Шубное, ул. Мира, д. 7
М 1:2000

Приложение №2
к постановлению администрации Острогожского
муниципального района от _____ № _____



Условные обозначения:

-  - граница прилегающей территории
-  - вход на обособленную территорию
-  - вход в стационарный торговый объект
- R** - расстояние до границ прилегающей территории

И.о. директора МУП "Городская архивная служба"



А.С. Кирпиченко